



**senamhi**

SERVICIO NACIONAL DE METEOROLOGÍA E HIDROLOGÍA

**SERVICIO NACIONAL DE METEOROLOGÍA E HIDROLOGÍA  
SENAMHI - BOLIVIA**

# **BOLETÍN DE PRONÓSTICO HIDROLÓGICO**

# **COCHABAMBA**

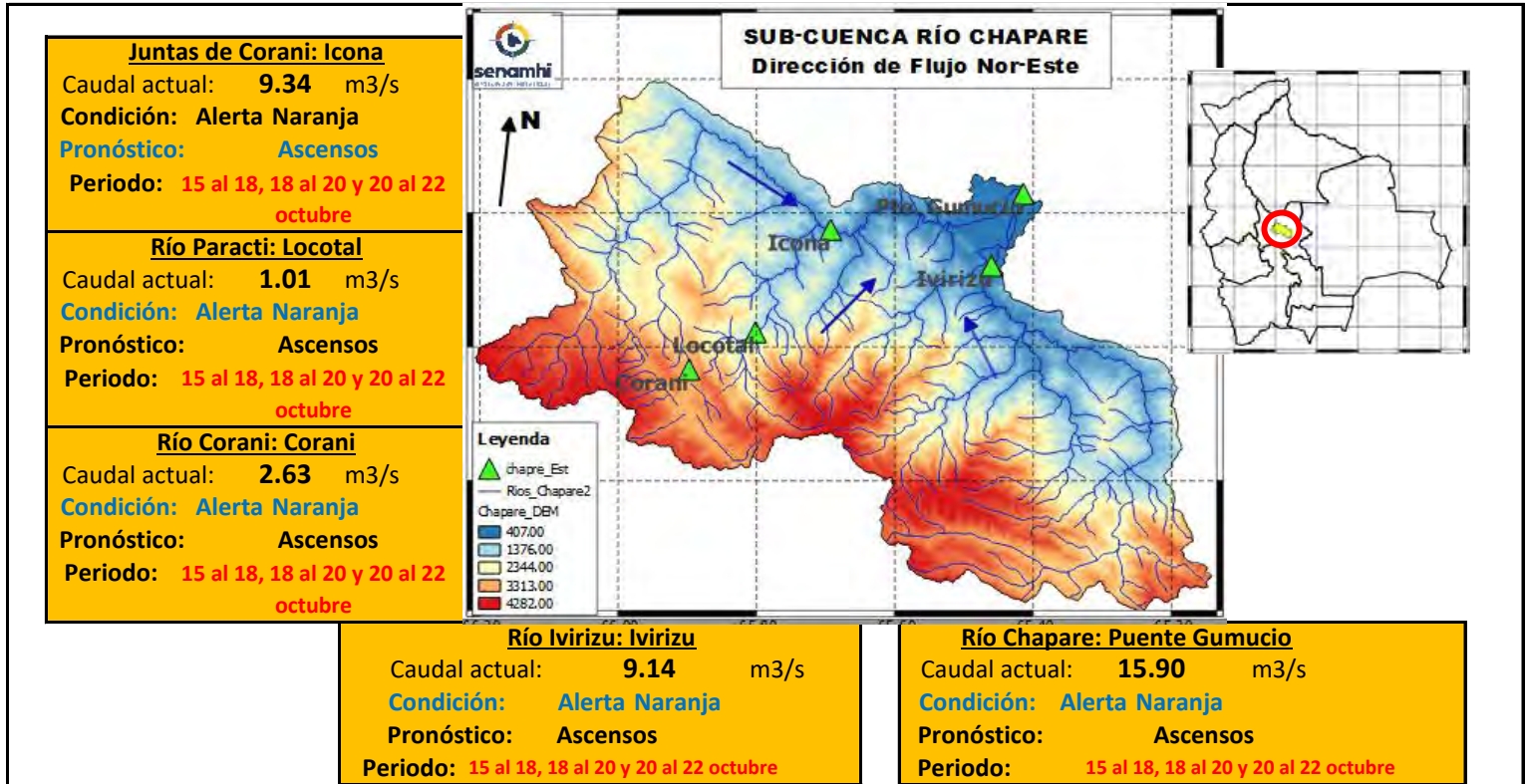
**Cuencas de los ríos: Chapare, Rocha, Caine,  
Mizque, Ichilo e Isisboro**



**UNIDAD DE PRONÓSTICOS HIDROLÓGICOS**



CUENCA DEL RÍO CHAPARE  
Viernes 11 de octubre de 2024



**IMPORTANTE:** En general, para la cuenca del río Chapare se espera el siguiente comportamiento:

Ubicación	Poblados cercanos	Pronóstico Hidrológico		Análisis Hidrológico
		Periodo de ocurrencia	Pronóstico	
Ríos de la cuenca alta	Corani, Locotal, Chocotal, Villa Tunari (11 Distritos), San Mateo y comunidades cercanas.	15 al 18, 18 al 20 y 20 al 22 octubre	Ascensos	Se presentarán condiciones necesarias para generar ascensos de nivel
cuenca media		15 al 18, 18 al 20 y 20 al 22 octubre	Ascensos	Se presentarán condiciones necesarias para generar ascensos de nivel
Ríos de la cuenca baja		15 al 18, 18 al 20 y 20 al 22 octubre	Ascensos	Se presentarán condiciones necesarias para generar ascensos de nivel

**NOTA:** Para obtener mayor información complementaria sobre lluvias revisar el boletín meteorológico ([www.senamhi.gob.bo](http://www.senamhi.gob.bo))

**ACLARACION DE ALERTAS HIDROLOGICAS**

**ALERTA AMARILLA**  
Es el estado normal de los Ríos donde la intensidad y persistencia de lluvias es baja, por lo tanto no existe riesgo a desbordes.

**ALERTA NARANJA.**  
Se declara cuando la tendencia ascendente de los niveles de los ríos y la persistencia e intensidad de las lluvias indican la posibilidad de presentar desbordes en las próximas horas. (Para el uso de navegación esta alerta significa que es posible navegar).

**ALERTA ROJA.**  
Se declara cuando el nivel de los Ríos alcanzan alturas críticas que hacen inminente el desborde, o cuando ya se ha iniciado la inundación.

**NIVELES DE ALERTA ROJA EN VOLUMEN DE AGUA POR CADA SEGUNDO [m<sup>3</sup>/s]**

RIO	ESTACION	ALERTA ROJA
Corani	Corani	595
Paracti	Locotal	425
Juntas de Corani	Icona	4335
Ivirizu	Ivirizu	3825
Espiritu Santo	Puente Gumucio	5100

**Caudal Q[m<sup>3</sup>/s]:** Es la cantidad de volumen de agua que fluye en el Río expresada en metros

**GLOSARIO**

**Barranco** = Significa cuantos metros falta para desbordar

**Pronostico** = Es la probabilidad de la predicción futura de los Ríos a partir de las modelaciones hidrológicas

▲ Estacion Hidrometrica que genera pronostico

CUENCA DEL RÍO ROCHA  
Viernes 11 de octubre de 2024



**Río Rocha: Puente Chiñata**  
 Nivel actual:                    metros  
**Condición: Alerta Amarilla**  
**Pronóstico:                    Ascensos**  
**Periodo:                    14 al 17 y 20 al 22 octubre**

**Río Rocha: Pico de Loro**  
 Nivel actual:                    metros  
**Condición: Alerta Amarilla**  
**Pronóstico:                    Ascensos**  
**Periodo:                    14 al 17 y 20 al 22 octubre**

**Río Rocha: Puente Cajon**  
 Nivel actual:                    **1.26** metros  
**Condición: Alerta Amarilla**  
**Pronóstico:                    Ascensos**  
**Periodo:                    14 al 17 y 20 al 22 octubre**

**Río Rocha: Puente Abra**  
 Nivel actual:                    **0.81** metros  
**Condición: Alerta Amarilla**  
**Pronóstico:                    Ascensos**  
**Periodo:                    14 al 17 y 20 al 22 octubre**

**IMPORTANTE:** En general, para la cuenca del río Rocha se espera el siguiente comportamiento:

Ubicación	Poblados cercanos	Pronóstico Hidrológico		Análisis Hidrológico
		Periodo de ocurrencia	Pronóstico	
Ríos de la cuenca alta	Cochabamba, Tiquipaya, Sacaba,	14 al 17 y 20 al 22 octubre	Ascensos	Se presentarán condiciones necesarias para generar ascensos de nivel
Ríos de la cuenca media	Colcapirhua, Quillacollo, Vinto, Sipe Sipe y comunidades cercanas.	14 al 17 y 20 al 22 octubre	Ascensos	Se presentarán condiciones necesarias para generar ascensos de nivel
Ríos de la cuenca baja		14 al 17 y 20 al 22 octubre	Ascensos	Se presentarán condiciones necesarias para generar ascensos de nivel

**NOTA:** Para obtener mayor información complementaria sobre lluvias revisar el boletín meteorológico ([www.senamhi.gob.bo](http://www.senamhi.gob.bo))

**ACLARACION DE ALERTAS HIDROLOGICAS**

**ALERTA AMARILLA**  
Es el estado normal de los Rios donde la intensidad y persistencia de lluvias es baja, por lo tanto no existe riesgo a desbordes.

**ALERTA NARANJA.**  
Se declara cuando la tendencia ascendente de los niveles de los rios y la persistencia e intensidad de las lluvias indican la posibilidad de presentar desbordes en las próximas horas. (Para el uso de navegación esta alerta significa que es posible navegar).

**ALERTA ROJA.**  
Se declara cuando el nivel de los Ríos alcanzan alturas críticas que hacen inminente el desborde, o cuando ya se ha iniciado la inundación.

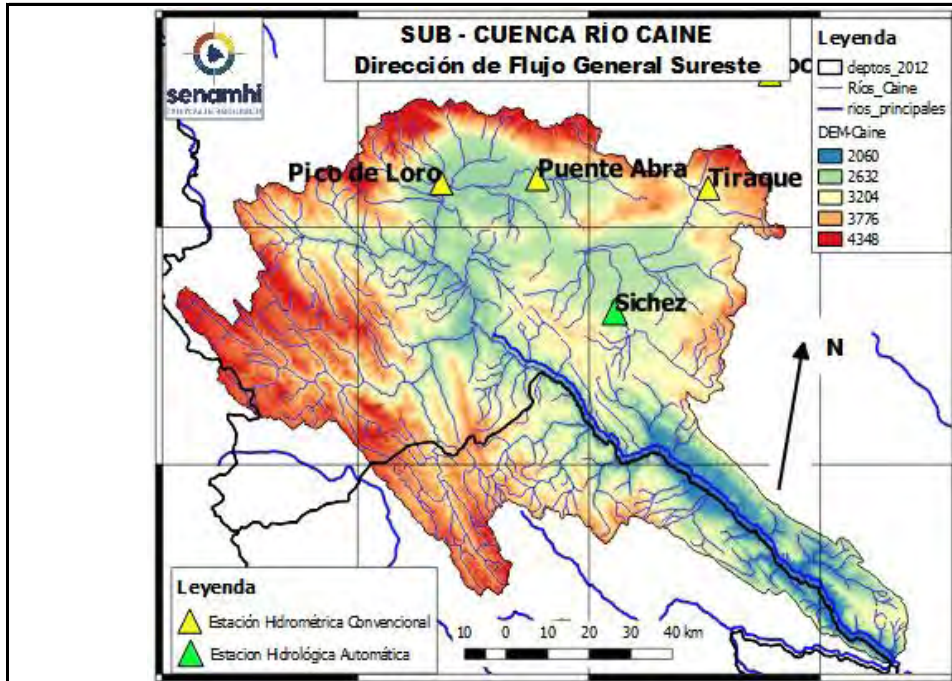
**GLOSARIO**

**Barranco** = Significa cuantos metros falta para desbordar

**Pronostico**= Es la probabilidad de la predicción futura de los Ríos a partir de las modelaciones hidrológicas

▲ Estacion Hidrometrica que genera pronostico

SUB - CUENCA DEL RÍO CAINE  
Viernes 11 de octubre de 2024



<p><b>Río Tiraque: Tiraque</b>                  Nivel actual: <b>0.00</b> metros                  Condición: <b>Alerta Amarilla</b>                  Pronóstico: <b>Ascensos</b>                  Periodo: <b>14 al 17 y 20 al 22 octubre</b></p>
<p><b>Río Sichez: Sichez</b>                  Nivel actual: <b>0.66</b> metros                  Condición: <b>Alerta Amarilla</b>                  Pronóstico: <b>Ascensos</b>                  Periodo: <b>14 al 17 y 20 al 22 octubre</b></p>
<p><b>Río Rocha: Puente Abra</b>                  Nivel actual: <b>0.00</b> metros                  Condición: <b>Alerta Amarilla</b>                  Pronóstico: <b>Ascensos</b>                  Periodo: <b>14 al 17 y 20 al 22 octubre</b></p>
<p><b>Río Rocha: Pico de Loro</b>                  Nivel actual: <b>0.00</b> metros                  Condición: <b>Alerta Amarilla</b>                  Pronóstico: <b>Ascensos</b>                  Periodo: <b>14 al 17 y 20 al 22 octubre</b></p>

	7/10/2024	8/10/2024	9/10/2024	10/10/2024	11/10/2024
Nivel Tiraque					<b>0.00</b>
Nivel Sichez	<b>0.69</b>	<b>0.69</b>	0.68	0.67	<b>0.66</b>
Nivel Abra					<b>0.00</b>
Nivel Pico de Loro	<b>0</b>	<b>0</b>	0	0	<b>0.00</b>

**IMPORTANTE:** En general, para la cuenca del río Rocha se espera el siguiente comportamiento:

Ubicación	Poblados cercanos	Pronóstico Hidrológico		Análisis Hidrológico
		Periodo de ocurrencia	Pronóstico	
Ríos de la cuenca alta	Sichez, Tiraque, Arque y poblaciones cercanas	14 al 17 y 20 al 22 octubre	Ascensos	Se presentarán condiciones necesarias para generar ascensos de nivel
Ríos de la cuenca media		14 al 17 y 20 al 22 octubre	Ascensos	Se presentarán condiciones necesarias para generar ascensos de nivel
Ríos de la cuenca baja		14 al 17 y 20 al 22 octubre	Ascensos	Se presentarán condiciones necesarias para generar ascensos de nivel

**NOTA:** Para obtener mayor información complementaria sobre lluvias revisar el boletín meteorológico ([www.senamhi.gob.bo](http://www.senamhi.gob.bo))

**ACLARACION DE ALERTAS HIDROLOGICAS**

**ALERTA AMARILLA**  
Es el estado normal de los Ríos donde la intensidad y persistencia de lluvias es baja, por lo tanto no existe riesgo a desbordes.

**ALERTA NARANJA**  
Se declara cuando la tendencia ascendente de los niveles de los ríos y la persistencia e intensidad de las lluvias indican la posibilidad de presentar desbordes en las próximas horas. (Para el uso de navegación esta alerta significa que es posible navegar).

**ALERTA ROJA**  
Se declara cuando el nivel de los Ríos alcanzan alturas críticas que hacen inminente el desborde, o cuando ya se ha iniciado la inundación.

**GLOSARIO**

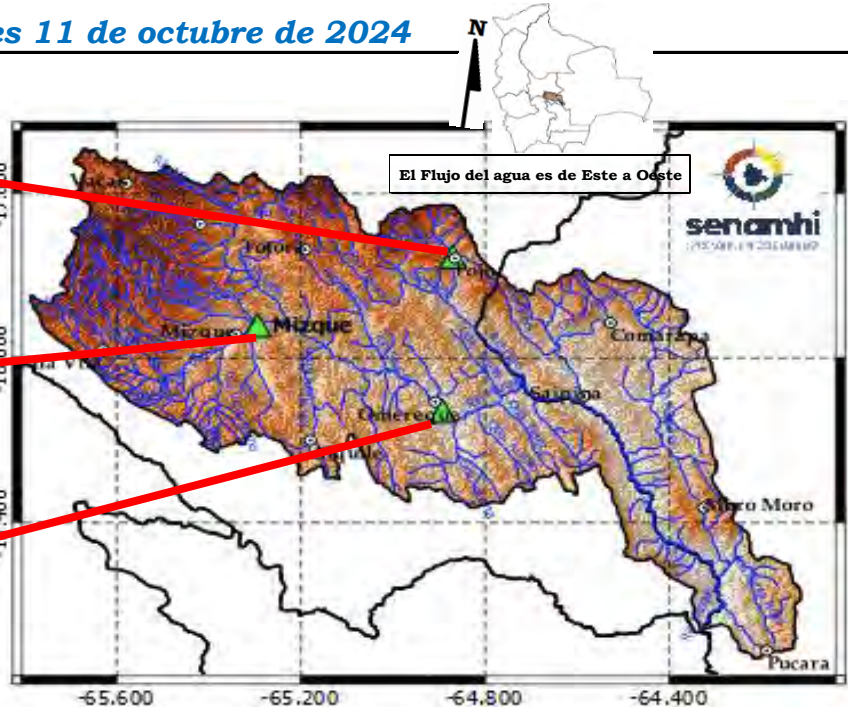
**Barranco** = Significa cuantos metros falta para desbordar

**Pronostico** = Es la probabilidad de la predicción futura de los Ríos a partir de las modelaciones hidrológicas

▲ Estación Hidrométrica que genera pronostico

CUENCA DEL RÍO MIZQUE  
Viernes 11 de octubre de 2024

<p><b>Río Pojo: Puente Pojo</b> Nivel actual: <b>Condición: Alerta Amarilla</b> <b>Pronóstico: Ascensos</b> <b>Periodo: 14 al 17 y 20 al 22 octubre</b></p>
<p><b>Río Mizque: Puente Mizque</b> Nivel actual: <b>0.57</b> <b>Condición: Alerta Amarilla</b> <b>Pronóstico: Ascensos</b> <b>Periodo: 14 al 17 y 20 al 22 octubre</b></p>
<p><b>Río Mizque: Puente Omereque</b> Nivel actual: <b>0.67</b> <b>Condición: Alerta Amarilla</b> <b>Pronóstico: Ascensos</b> <b>Periodo: 14 al 17 y 20 al 22 octubre</b></p>



**IMPORTANTE:**

En general, para la cuenca del río Mizque se espera el siguiente comportamiento:

Ubicación	Poblados cercanos	Pronóstico Hidrológico		Análisis Hidrológico
		Periodo de ocurrencia	Pronóstico	
Ríos de la cuenca alta	Mizque, Omereque, Pojo, Aiquile, Vila Vila, Totora,	14 al 17 y 20 al 22 octubre	Ascensos	Se presentarán condiciones necesarias para generar ascensos de nivel
Ríos de la cuenca media	Pocona, Vacas, Comarapa, Saipina, Moro Moro, Pucara y Comunidades cercanas	14 al 17 y 20 al 22 octubre	Ascensos	Se presentarán condiciones necesarias para generar ascensos de nivel
Ríos de la cuenca baja		14 al 17 y 20 al 22 octubre	Ascensos	Se presentarán condiciones necesarias para generar ascensos de nivel

**NOTA: Para obtener mayor información complementaria sobre lluvias revisar el boletín meteorológico ([www.senamhi.gob.bo](http://www.senamhi.gob.bo))**

**ACLARACION DE ALERTAS HIDROLOGICAS**

<b>ALERTA AMARILLA</b>	Es el estado normal de los Ríos donde la intensidad y persistencia de lluvias es baja, por lo tanto no existe riesgo a desbordes.
<b>ALERTA NARANJA.</b>	Se declara cuando la tendencia ascendente de los niveles de los ríos y la persistencia e intensidad de las lluvias indican la posibilidad de presentar desbordes en las próximas horas. (Para el uso de navegación esta alerta significa que es posible navegar).
<b>ALERTA ROJA.</b>	Se declara cuando el nivel de los Ríos alcanzan alturas críticas que hacen inminente el desborde, o cuando ya se ha iniciado la inundación.

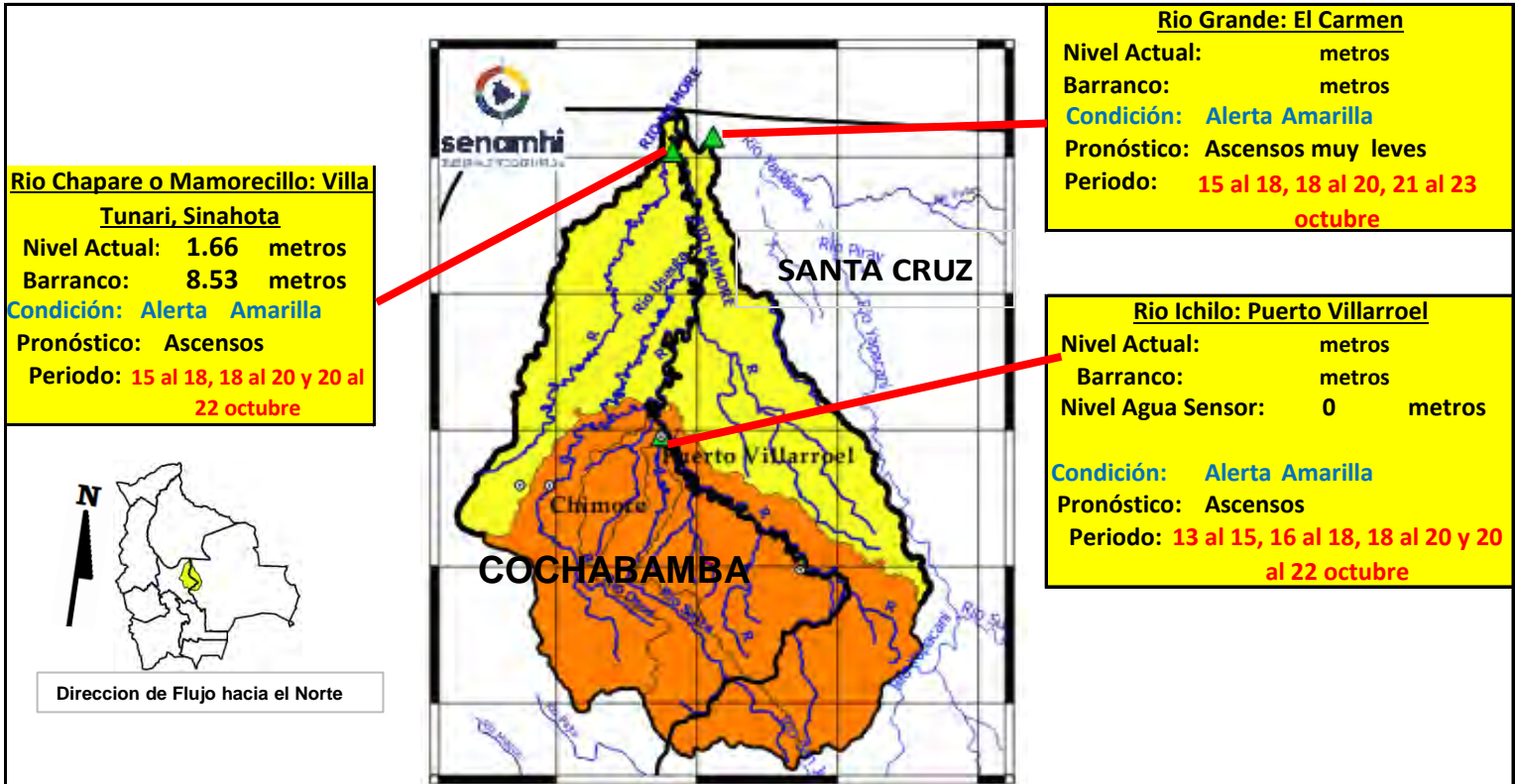
**GLOSARIO**

**Barranco** = Significa cuantos metros falta para desbordar

**Pronostico** = Es la probabilidad de la predicción futura de los Ríos a partir de las modelaciones hidrológicas

Estacion Hidrometrica que genera pronostico

CUENCA DEL RÍO ICHILO  
Viernes 11 de octubre de 2024



**Río Chapare o Mamorecillo: Villa Tunari, Sinahota**  
 Nivel Actual: 1.66 metros  
 Barranco: 8.53 metros  
 Condición: Alerta Amarilla  
 Pronóstico: Ascensos  
 Periodo: 15 al 18, 18 al 20 y 20 al 22 octubre

**Río Grande: El Carmen**  
 Nivel Actual: metros  
 Barranco: metros  
 Condición: Alerta Amarilla  
 Pronóstico: Ascensos muy leves  
 Periodo: 15 al 18, 18 al 20, 21 al 23 octubre

**Río Ichilo: Puerto Villarroel**  
 Nivel Actual: metros  
 Barranco: metros  
 Nivel Agua Sensor: 0 metros  
 Condición: Alerta Amarilla  
 Pronóstico: Ascensos  
 Periodo: 13 al 15, 16 al 18, 18 al 20 y 20 al 22 octubre



Dirección de Flujo hacia el Norte

**IMPORTANTE:**

En general, para la cuenca del río Mamoré se espera el siguiente comportamiento:

Ubicación	Zonas	Pronóstico Hidrológico		Análisis Hidrológico
		Periodo de ocurrencia	Pronóstico	
Ríos de la cuenca alta	Cochabamba-Santa Cruz	15 al 18, 18 al 20 y 20 al 22 octubre	Ascensos	Se presentarán condiciones necesarias para generar ascensos repentinos de nivel
Ríos de la cuenca media	Cochabamba-Santa Cruz	13 al 15, 16 al 18, 18 al 20 y 20 al 22 octubre	Ascensos	Se presentarán condiciones necesarias para generar ascensos repentinos de nivel
Ríos Cuenca Baja	Cochabamba-Santa Cruz	13 al 15, 16 al 18, 18 al 20 y 20 al 22 octubre	Ascensos	Se presentarán condiciones necesarias para generar ascensos repentinos de nivel

**NOTA: Para obtener mayor información complementaria sobre lluvias revisar el boletín meteorológico ([www.senamhi.gob.bo](http://www.senamhi.gob.bo))**

**ACLARACION DE ALERTAS HIDROLOGICAS**

**ALERTA AMARILLA**  
Es el estado normal de los Ríos donde la intensidad y persistencia de lluvias es baja, por lo tanto no existe riesgo a desbordes.

**ALERTA NARANJA.**  
Se declara cuando la tendencia ascendente de los niveles de los ríos y la persistencia e intensidad de las lluvias indican la posibilidad de presentar desbordes en las próximas horas. (Para el uso de navegación esta alerta significa que es posible navegar).

**ALERTA ROJA.**  
Se declara cuando el nivel de los Ríos alcanzan alturas críticas que hacen inminente el desborde, o cuando ya se ha iniciado la inundación.

**GLOSARIO**

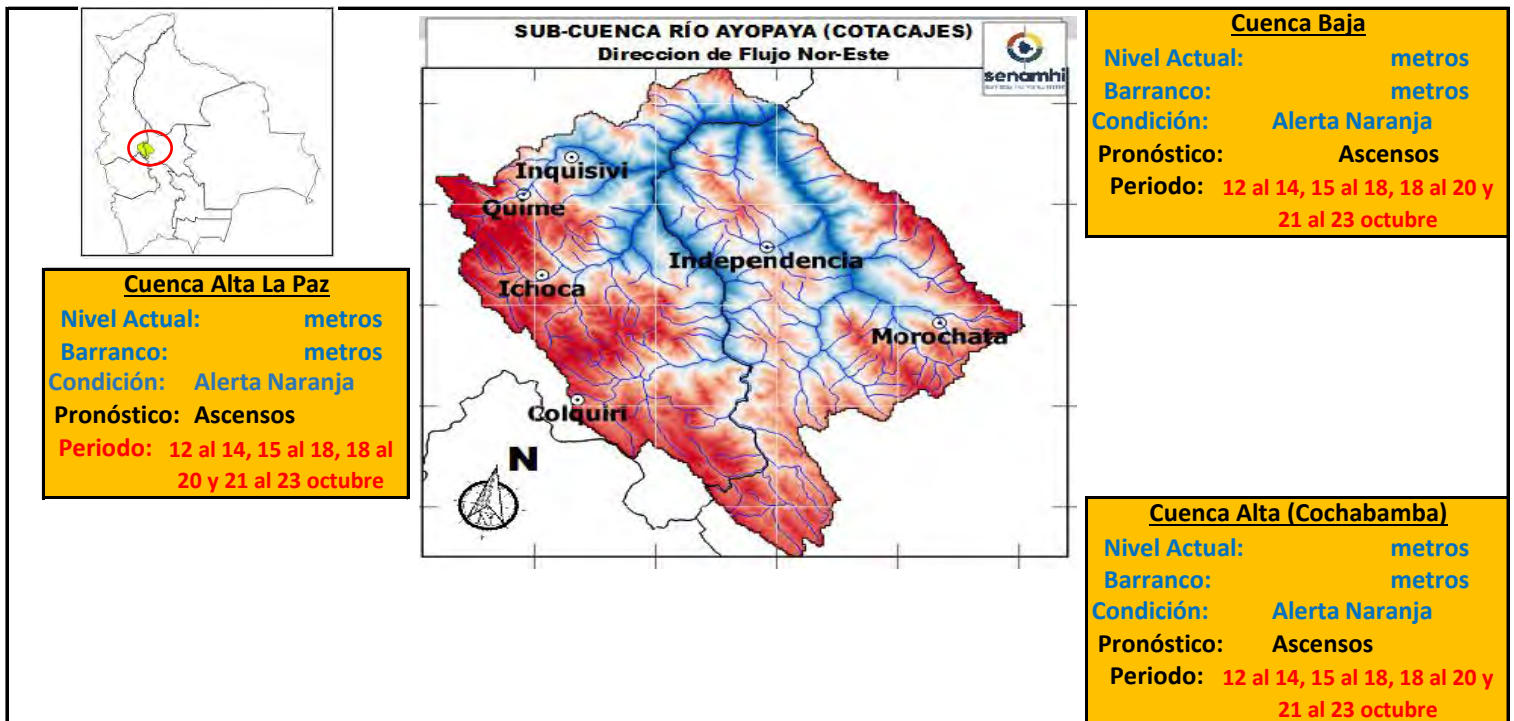
**Barranco** = Significa cuantos metros falta para desbordar

**Pronóstico** = Es la probabilidad de la predicción futura de los Ríos a partir de las modelaciones hidrológicas

Estacion Hidrometrica que genera pronostico

## SUB - CUENCA DEL RÍO AYOPAYA (COTACAJES)

**Viernes 11 de octubre de 2024**



**IMPORTANTE:**

Ubicación	Poblados cercanos	Pronóstico Hidrológico		Análisis Hidrológico
		Periodo de ocurrencia	Pronóstico	
Ríos de la cuenca alta (La Paz)	Colquiri, Ichoca, Quime, Inquisivi y Poblaciones cercanas	12 al 14, 15 al 18, 18 al 20 y 21 al 23 octubre	Ascensos	Se presentarán condiciones necesarias para generar ascensos de nivel
Ríos de la cuenca Alta (Cochabamba)	Independencia, Morochata y poblaciones cercanas	12 al 14, 15 al 18, 18 al 20 y 21 al 23 octubre	Ascensos	Se presentarán condiciones necesarias para generar ascensos de nivel
Ríos de la cuenca baja	poblaciones cercanas	12 al 14, 15 al 18, 18 al 20 y 21 al 23 octubre	Ascensos	Se presentarán condiciones necesarias para generar ascensos de nivel

**NOTA: Para obtener mayor información complementaria sobre lluvias revisar el boletín meteorológico ([www.senamhi.gob.bo](http://www.senamhi.gob.bo))**

**ACLARACION DE ALERTAS HIDROLOGICAS**

**ALERTA AMARILLA**  
Es el estado normal de los Ríos y donde la intensidad y persistencia de lluvias es baja y por lo tanto no existe riesgo a desbordes para las poblaciones.

**ALERTA NARANJA.**  
Se declara cuando la tendencia ascendente de los niveles de los ríos y la persistencia e intensidad de las lluvias indican la posibilidad de presentar desbordes en las próximas horas. (Para el uso de navegación esta alerta significa que es muy posible poder navegar).

**ALERTA ROJA.**  
Se declara cuando el nivel de los Ríos alcanzan alturas críticas que hacen inminente el desborde, o cuando ya se ha iniciado la inundación.

**GLOSARIO**

**Barranco** = Significa cuantos metros falta para desbordar

**Pronostico**= Es la probabilidad de la predicción futura de los Ríos a partir de las modelaciones hidrológicas

Estación Hidrometrica que genera pronostico



**senamhi**

SERVICIO NACIONAL DE METEOROLOGÍA E HIDROLOGÍA

**SERVICIO NACIONAL DE METEOROLOGÍA E HIDROLOGÍA  
SENAMHI - BOLIVIA**

# **BOLETÍN DE PRONÓSTICO HIDROLÓGICO**

# **SANTA CRUZ**

**Cuencas de los ríos: Ichilo, Yapacaní, Piraí,  
Grande, Parapetí**



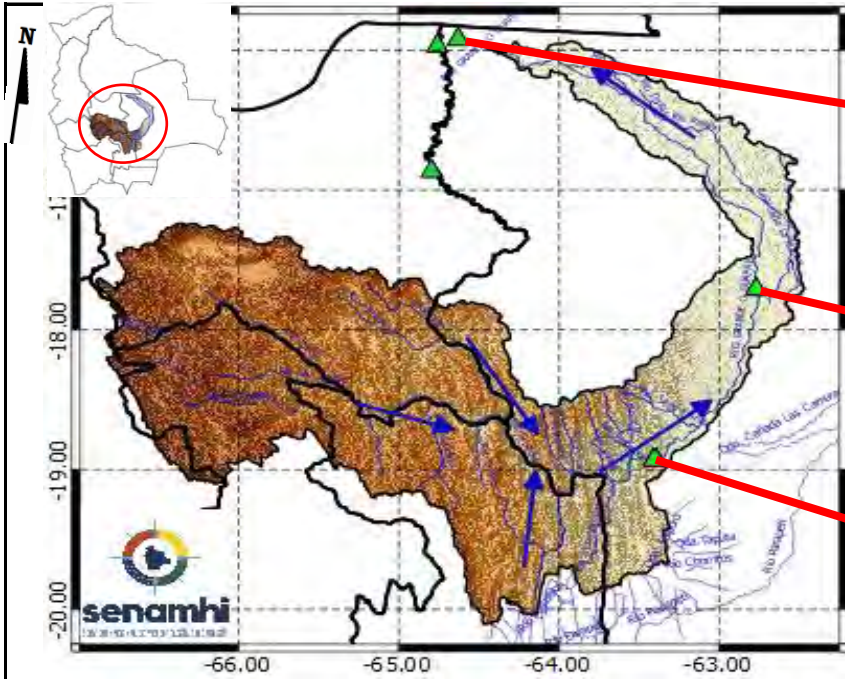
**UNIDAD DE PRONÓSTICOS HIDROLÓGICOS**



ESTADO PLURINACIONAL DE  
**BOLIVIA**



CUENCA DEL RÍO GRANDE  
Viernes 11 de octubre de 2024



**Río Grande: El Carmen**  
Nivel actual:                    metros  
**Condición:** Alerta Amarilla  
**Pronóstico:** Ascensos muy leves  
**Periodo:** 15 al 18, 18 al 20, 21 al 23 octubre


**Río Grande: Pailas**  
Nivel actual:                    metros  
**Condición:** Alerta Amarilla  
**Pronóstico:** Ascensos muy leves  
**Periodo:** 15 al 18, 18 al 20, 21 al 23 octubre

**Río Grande: Abapó**  
Nivel actual:                    metros  
**Condición:** Alerta Amarilla  
**Pronóstico:** Ascensos muy leves  
**Periodo:** 15 al 18, 18 al 20, 21 al 23 octubre

**IMPORTANTE:** En general, para la cuenca del río Grande se espera el siguiente comportamiento:

Ubicación	Poblados cercanos	Pronóstico Hidrológico		Análisis Hidrológico
		Periodo de ocurrencia	Pronóstico	
Ríos de la cuenca alta (Potosí, Cochabamba y Chuquisaca)	Chayanta, Huayra, Pojo, Mizque y comunidades cercanas.	15 al 18, 18 al 20, 21 al 23 octubre	Ascensos muy leves	Se presentarán condiciones necesarias para generar ascensos de nivel
Ríos de la cuenca media (Santa Cruz)	Lagunillas, El Villar, Cabezas, Pailon, Abapo, Pailas y comunidades cercanas.	15 al 18, 18 al 20, 21 al 23 octubre	Ascensos muy leves	Se presentarán condiciones necesarias para generar ascensos de nivel
Ríos de la cuenca baja (Santa Cruz)	El Carmen y comunidades cercanas.	15 al 18, 18 al 20, 21 al 23 octubre	Ascensos muy leves	Se presentarán condiciones necesarias para generar ascensos de nivel

**NOTA:** Para obtener mayor información complementaria sobre lluvias revisar el boletín meteorológico ([www.senamhi.gob.bo](http://www.senamhi.gob.bo))



**ACLARACION DE ALERTAS HIDROLOGICAS**

**ALERTA AMARILLA**  
Es el estado normal de los Rios donde la intensidad y persistencia de lluvias es baja, por lo tanto no existe riesgo a desbordes.

**ALERTA NARANJA.**  
Se declara cuando la tendencia ascendente de los niveles de los rios y la persistencia e intensidad de las lluvias indican la posibilidad de presentar desbordes en las próximas horas. (Para el uso de navegación esta alerta significa que es posible navegar).

**ALERTA ROJA.**  
Se declara cuando el nivel de los Rios alcanzan alturas críticas que hacen inminente el desborde, o cuando ya se ha iniciado la inundación.

**GLOSARIO**

**Barranco** = Significa cuantos metros falta para desbordar

**Pronostico**= Es la probabilidad de la prediccion futura de los Rios a partir de las modelaciones hidrológicas

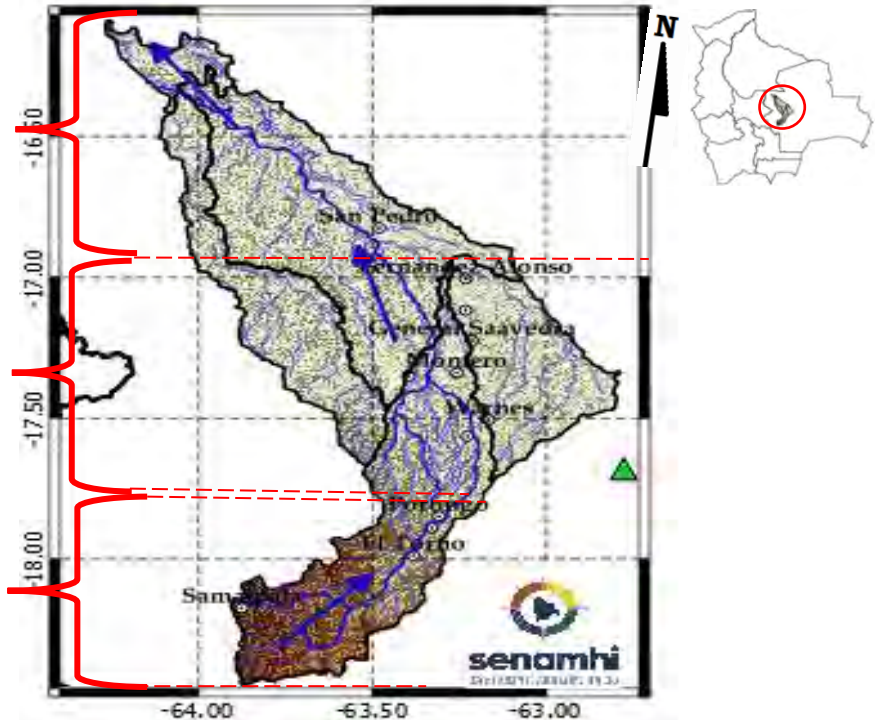
Estacion Hidrometrica que genera pronostico

**CUENCA DEL RÍO PIRAI**  
*Viernes 11 de octubre de 2024*

**Cuenca Baja:**  
Condición: **Alerta Amarilla**  
Pronóstico: **Ascensos muy leves**  
Periodo: **15 al 18, 18 al 20, 21 al 23 octubre**

**Cuenca Media:**  
Condición: **Alerta Amarilla**  
Pronóstico: **Ascensos muy leves**  
Periodo: **15 al 18, 18 al 20, 21 al 23 octubre**

**Cuenca Alta:**  
Condición: **Alerta Amarilla**  
Pronóstico: **Ascensos muy leves**  
Periodo: **15 al 18, 18 al 20, 21 al 23 octubre**



**IMPORTANTE:**

En general, para la cuenca del río Pirai se espera el siguiente comportamiento:

Ubicación	Poblados cercanos	Pronóstico Hidrológico		Análisis Hidrológico
		Periodo de ocurrencia	Pronóstico	
Ríos de la cuenca alta	Samaipata, El Torno, La Guardia, Warnes, Montero, Santa Cruz de La Sierra, San Pedro y comunidades cercanas.	15 al 18, 18 al 20, 21 al 23 octubre	Ascensos muy leves	Se presentarán condiciones necesarias para generar ascensos de nivel
Ríos de la cuenca media		15 al 18, 18 al 20, 21 al 23 octubre	Ascensos muy leves	Se presentarán condiciones necesarias para generar ascensos de nivel
Ríos de la cuenca baja		15 al 18, 18 al 20, 21 al 23 octubre	Ascensos muy leves	Se presentarán condiciones necesarias para generar ascensos de nivel

**NOTA: Para obtener mayor información complementaria sobre lluvias revisar el boletín meteorológico ([www.senamhi.gob.bo](http://www.senamhi.gob.bo))**

**ACLARACION DE ALERTAS HIDROLOGICAS**

**ALERTA AMARILLA**  
Es el estado normal de los Ríos donde la intensidad y persistencia de lluvias es baja, por lo tanto no existe riesgo a desbordes.

**ALERTA NARANJA.**  
Se declara cuando la tendencia ascendente de los niveles de los ríos y la persistencia e intensidad de las lluvias indican la posibilidad de presentar desbordes en las próximas horas. (Para el uso de navegación esta alerta significa que es posible navegar).

**ALERTA ROJA.**  
Se declara cuando el nivel de los Ríos alcanzan alturas críticas que hacen inminente el desborde, o cuando ya se ha iniciado la inundación.

**GLOSARIO**

**Barranco** = Significa cuantos metros falta para desbordar

**Pronostico**= Es la probabilidad de la predicción futura de los Ríos a partir de las modelaciones hidrológicas

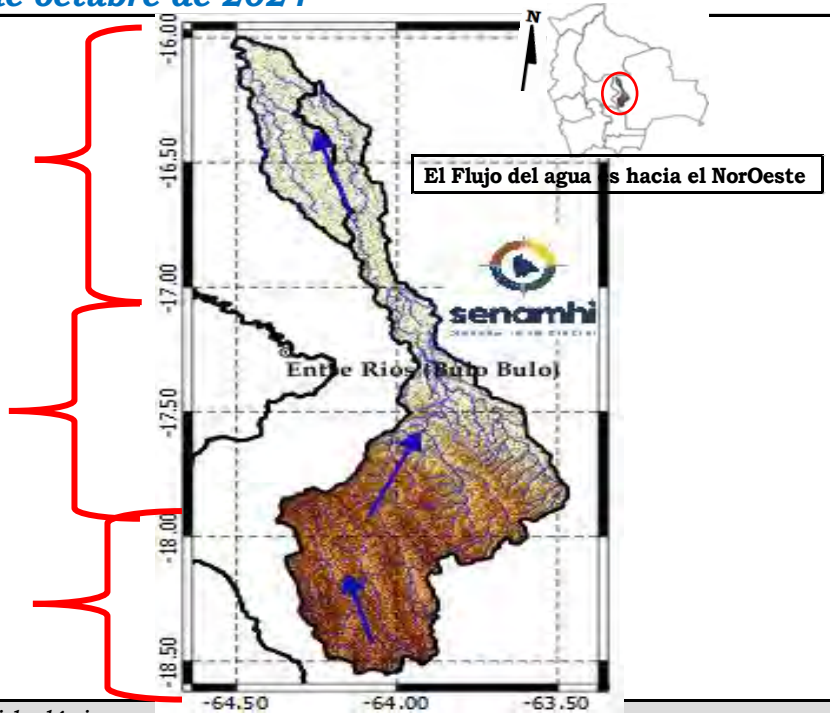
▲ Estacion Hidrometrica que genera pronostico

CUENCA DEL RÍO YAPACANÍ  
Viernes 11 de octubre de 2024

**Cuenca Baja:**  
Condición: Alerta Amarilla  
Pronóstico Ascensos muy leves  
Periodo: 15 al 18, 18 al 20, 21 al 23 octubre

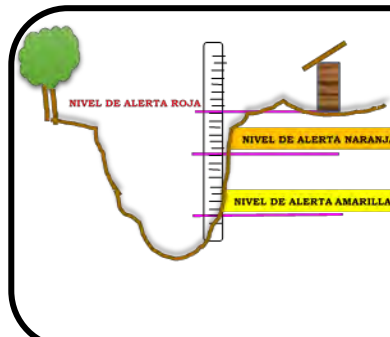
**Cuenca Media:**  
Condición: Alerta Amarilla  
Pronóstico Ascensos muy leves  
Periodo: 15 al 18, 18 al 20, 21 al 23 octubre

**Cuenca Alta:**  
Condición: Alerta Amarilla  
Pronóstico Ascensos muy leves  
Periodo: 15 al 18, 18 al 20, 21 al 23 octubre



Ubicación	Poblados cercanos	Pronóstico Hidrológico		Análisis Hidrológico
		Periodo de ocurrencia	Pronóstico	
Ríos de la cuenca alta	Villa Ypacaní, Ypacaní Disperso, San Carlos y comunidades cercanas.	15 al 18, 18 al 20, 21 al 23 octubre	Ascensos muy leves	Se presentarán condiciones necesarias para generar ascensos de nivel
Ríos de la cuenca media y baja		15 al 18, 18 al 20, 21 al 23 octubre	Ascensos muy leves	Se presentarán condiciones necesarias para generar ascensos de nivel
Ríos de la cuenca baja		15 al 18, 18 al 20, 21 al 23 octubre	Ascensos muy leves	Se presentarán condiciones necesarias para generar ascensos de nivel

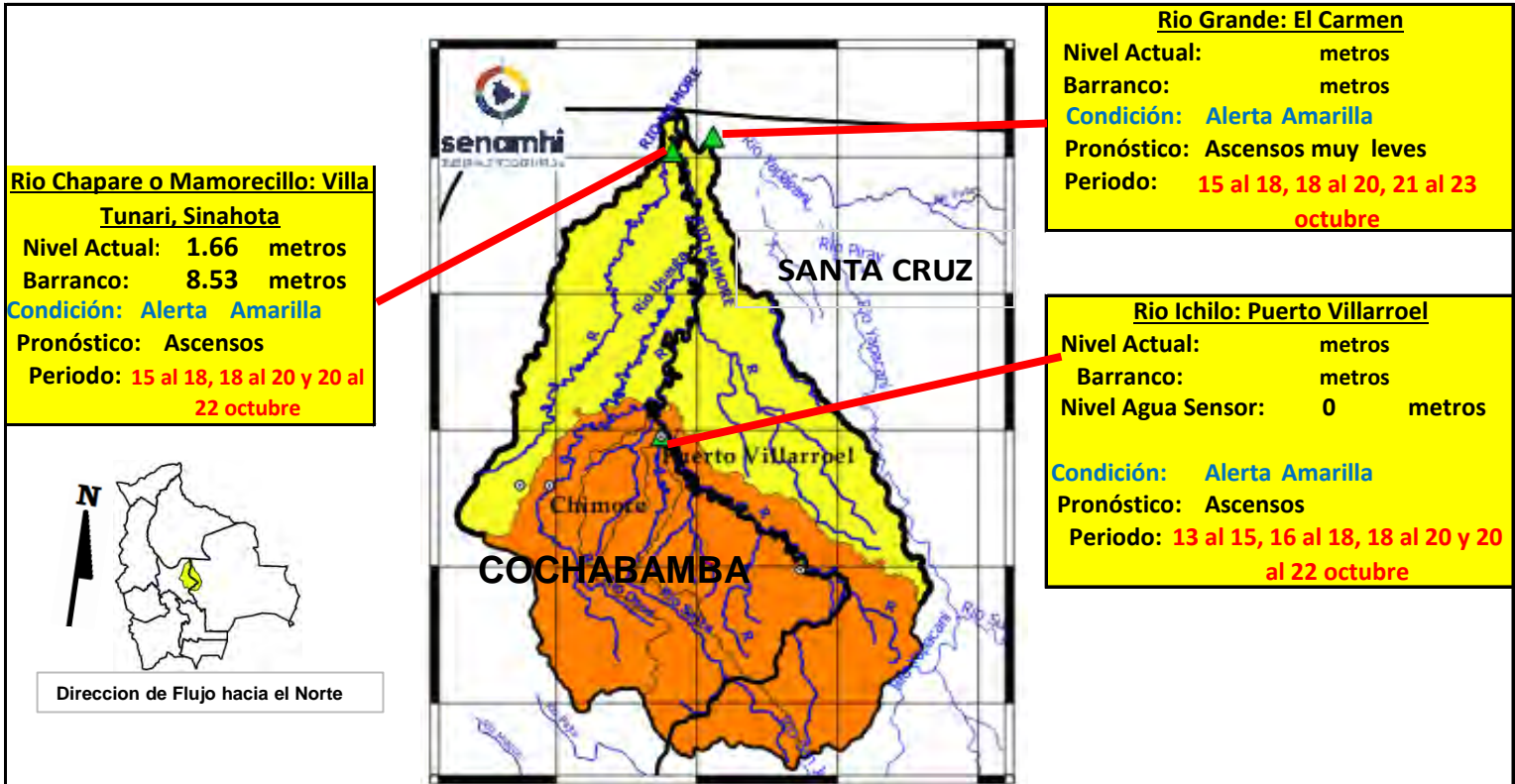
**NOTA: Para obtener mayor información complementaria sobre lluvias revisar el boletín meteorológico ([www.senamhi.gob.bo](http://www.senamhi.gob.bo))**



ACLARACION DE ALERTAS HIDROLOGICAS	
<b>ALERTA AMARILLA</b>	Es el estado normal de los Ríos donde la intensidad y persistencia de lluvias es baja, por lo tanto no existe riesgo a desbordes.
<b>ALERTA NARANJA.</b>	Se declara cuando la tendencia ascendente de los niveles de los ríos y la persistencia e intensidad de las lluvias indican la posibilidad de presentar desbordes en las próximas horas. (Para el uso de navegación esta alerta significa que es posible navegar).
<b>ALERTA ROJA.</b>	Se declara cuando el nivel de los Ríos alcanzan alturas críticas que hacen inminente el desborde, o cuando ya se ha iniciado la inundación.

GLOSARIO	
<b>Barranco</b>	= Significa cuantos metros falta para desbordar
<b>Pronostico</b>	= Es la probabilidad de la predicción futura de los Ríos a partir de las modelaciones hidrológicas
	Estacion Hidrometrica que genera pronostico

CUENCA DEL RÍO ICHILO  
Viernes 11 de octubre de 2024



**IMPORTANTE:**

En general, para la cuenca del río Mamoré se espera el siguiente comportamiento:

Ubicación	Zonas	Pronóstico Hidrológico		Análisis Hidrológico
		Periodo de ocurrencia	Pronóstico	
Ríos de la cuenca alta	Cochabamba-Santa Cruz	15 al 18, 18 al 20 y 20 al 22 octubre	Ascensos	Se presentarán condiciones necesarias para generar ascensos repentinos de nivel
Ríos de la cuenca media	Cochabamba-Santa Cruz	13 al 15, 16 al 18, 18 al 20 y 20 al 22 octubre	Ascensos	Se presentarán condiciones necesarias para generar ascensos repentinos de nivel
Ríos Cuenca Baja	Cochabamba-Santa Cruz	13 al 15, 16 al 18, 18 al 20 y 20 al 22 octubre	Ascensos	Se presentarán condiciones necesarias para generar ascensos repentinos de nivel

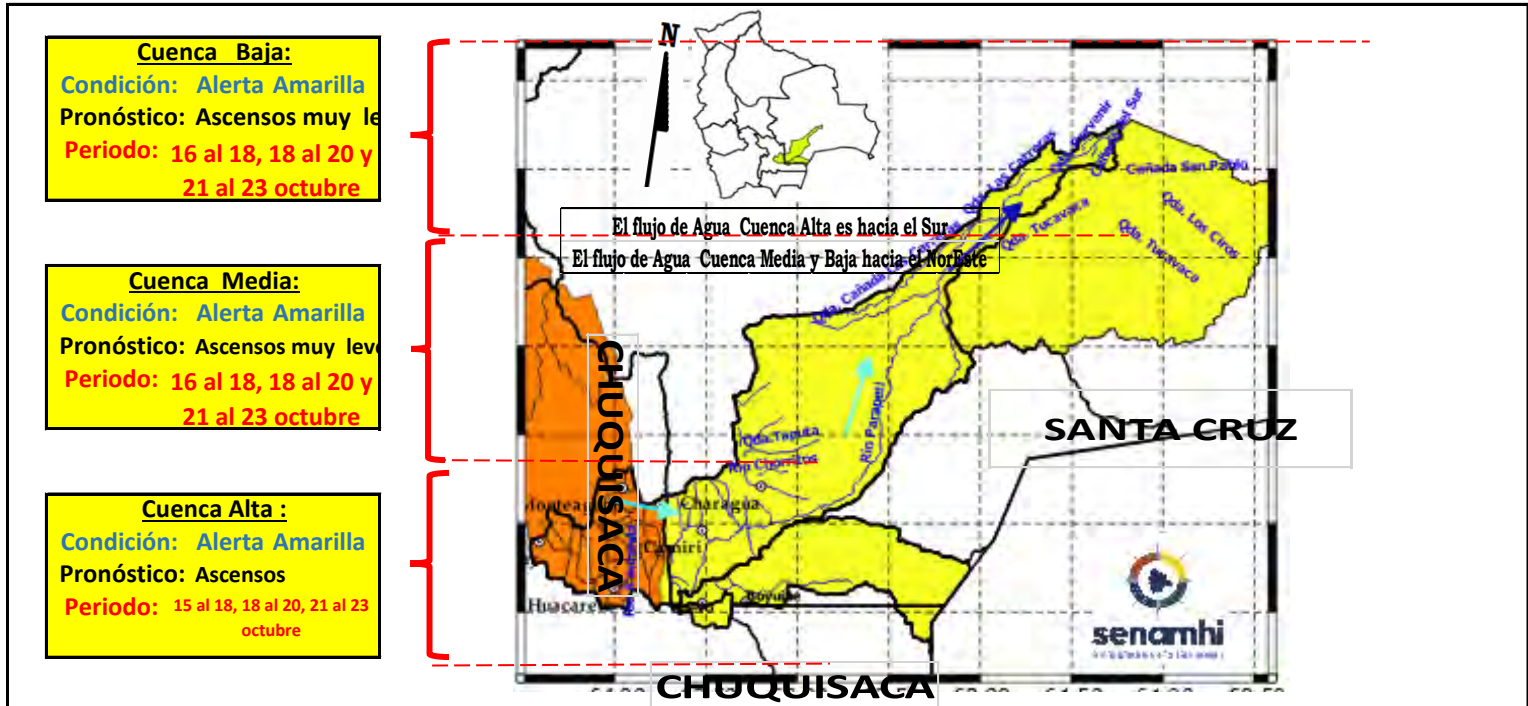
**NOTA: Para obtener mayor información complementaria sobre lluvias revisar el boletín meteorológico ([www.senamhi.gob.bo](http://www.senamhi.gob.bo))**

**ACLARACION DE ALERTAS HIDROLOGICAS**

<b>ALERTA AMARILLA</b>
Es el estado normal de los Ríos donde la intensidad y persistencia de lluvias es baja, por lo tanto no existe riesgo a desbordes.
<b>ALERTA NARANJA.</b>
Se declara cuando la tendencia ascendente de los niveles de los ríos y la persistencia e intensidad de las lluvias indican la posibilidad de presentar desbordes en las próximas horas. (Para el uso de navegación esta alerta significa que es posible navegar).
<b>ALERTA ROJA.</b>
Se declara cuando el nivel de los Ríos alcanzan alturas críticas que hacen inminente el desborde, o cuando ya se ha iniciado la inundación.

GLOSARIO	
<b>Barranco</b>	= Significa cuantos metros falta para desbordar
<b>Pronóstico</b>	= Es la probabilidad de la predicción futura de los Ríos a partir de las modelaciones hidrológicas
	Estacion Hidrometrica que genera pronostico


CUENCA DEL RÍO PARAPETÍ Y CUEVO  
Viernes 11 de octubre de 2024



IMPORTANTE:

Ubicación	Poblados cercanos	Pronóstico Hidrológico		Análisis Hidrológico
		Periodo de ocurrencia	Pronóstico	
Ríos de la cuenca alta (Chuquisaca)	Monteagudo, Huacareta, Camiri, Cuevo, Charagua, Durango, La Brecha, Yapirda, Rancho Nuevo y comunidades cercanas.	15 al 18, 18 al 20, 21 al 23 octubre	Ascensos	Se presentarán condiciones necesarias para generar ascensos de nivel
Ríos de la cuenca media y baja (Santa Cruz)		16 al 18, 18 al 20 y 21 al 23 octubre	Ascensos muy leves	Se presentarán condiciones necesarias para generar ascensos de nivel

**NOTA: Para obtener mayor información complementaria sobre lluvias revisar el boletín meteorológico ([www.senamhi.gob.bo](http://www.senamhi.gob.bo))**



**ACLARACION DE ALERTAS HIDROLOGICAS**

**ALERTA AMARILLA**  
Es el estado normal de los Ríos donde la intensidad y persistencia de lluvias es baja, por lo tanto no existe riesgo a desbordes.


**ALERTA NARANJA.**  
Se declara cuando la tendencia ascendente de los niveles de los ríos y la persistencia e intensidad de las lluvias indican la posibilidad de presentar desbordes en las próximas horas. (Para el uso de navegación esta alerta significa que es posible navegar).

**ALERTA ROJA.**  
Se declara cuando el nivel de los Ríos alcanzan alturas críticas que hacen inminente el desborde, o cuando ya se ha iniciado la inundación.

**GLOSARIO**

**Barranco** = Significa cuantos metros falta para desbordar

**Pronostico** = Es la probabilidad de la prediccion futura de los Ríos a partir de las modelaciones hidrologicas

 Estacion Hidrometrica que genera pronostico



**senamhi**

SERVICIO NACIONAL DE METEOROLOGÍA E HIDROLOGÍA

**SERVICIO NACIONAL DE METEOROLOGÍA E HIDROLOGÍA  
SENAMHI - BOLIVIA**

## **BOLETÍN DE PRONÓSTICO HIDROLÓGICO**

# **BENI**

**Cuencas de los ríos: Mamoré, Chapare, Ichilo,  
Isiboro, Tijamuchi, Apere, Ibaré, Yacuma,  
Maniqui, Machupo, Itonama y Beni**

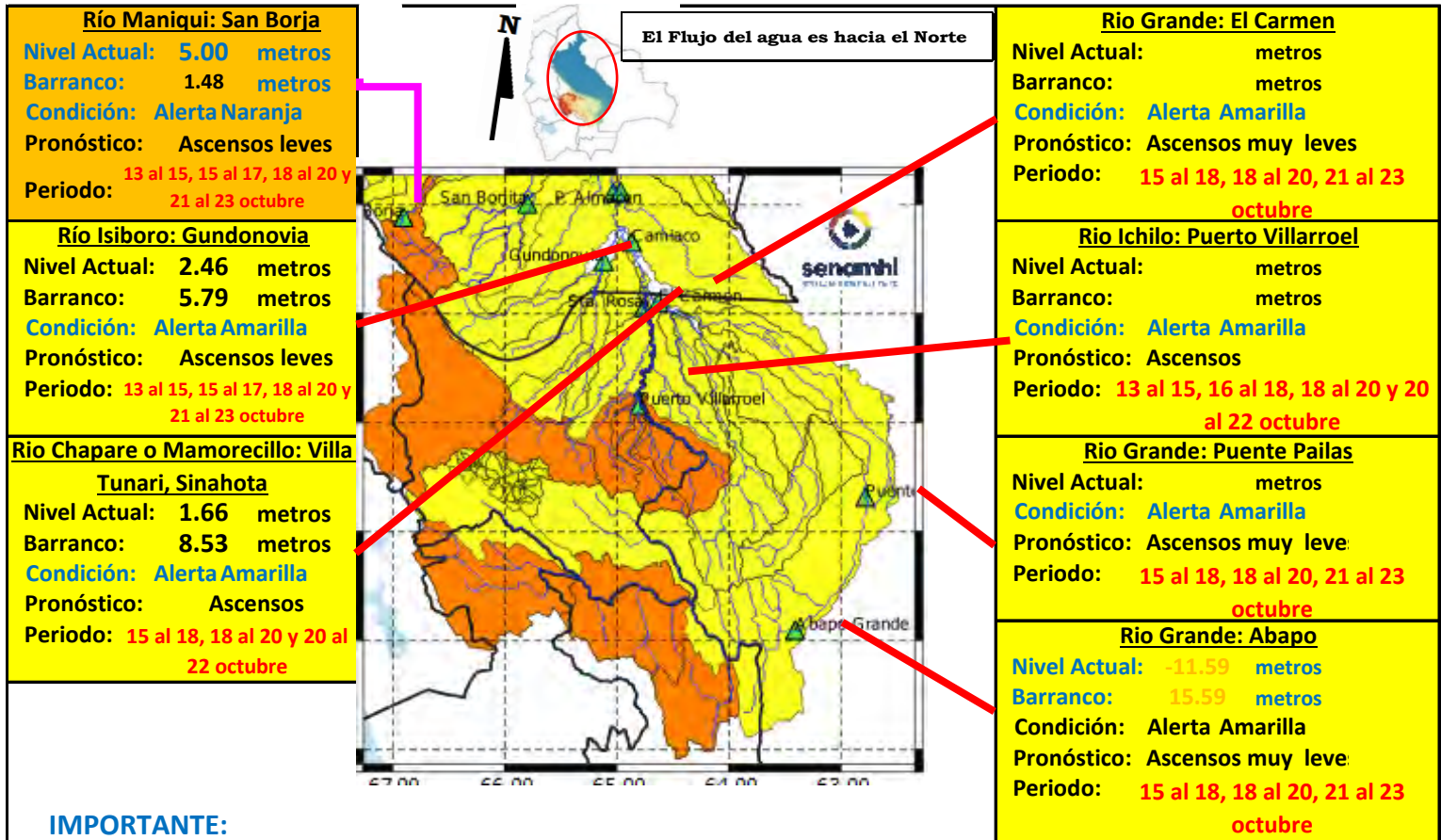


**UNIDAD DE PRONÓSTICOS HIDROLÓGICOS**



## CUENCA DEL RÍO MAMORÉ (PARTE 1)

**Viernes 11 de octubre de 2024**



**IMPORTANTE:**

Ubicación	Departamentos	Pronóstico Hidrológico		Análisis Hidrológico
		Periodo de ocurrencia	Pronóstico	
Ríos de la cuenca alta	Cochabamba (Trópico)	15 al 18, 18 al 20 y 20 al 22 octubre	Ascensos	Se presentarán condiciones necesarias para generar ascensos repentinos de nivel
Ríos de la cuenca media	Santa Cruz	15 al 18, 18 al 20, 21 al 23 octubre	Ascensos muy leves	Se presentarán condiciones necesarias para generar ascensos de nivel
	Beni	13 al 15, 15 al 17, 18 al 20 y 21 al 23 octubre	Ascensos muy leves	Se presentarán condiciones necesarias para generar algunos ascensos de nivel

**NOTA: Para obtener mayor información complementaria sobre lluvias revisar el boletín meteorológico ([www.senamhi.gob.bo](http://www.senamhi.gob.bo))**

**ACLARACION DE ALERTAS HIDROLOGICAS**

**ALERTA AMARILLA**  
Es el estado normal de los Ríos donde la intensidad y persistencia de lluvias es baja, por lo tanto no existe riesgo a desbordes.

**ALERTA NARANJA.**  
Se declara cuando la tendencia ascendente de los niveles de los ríos y la persistencia e intensidad de las lluvias indican la posibilidad de presentar desbordes en las próximas horas. (Para el uso de navegación esta alerta significa que es posible navegar).

**ALERTA ROJA.**  
Se declara cuando el nivel de los Ríos alcanzan alturas críticas que hacen inminente el desborde, o cuando ya se ha iniciado la inundación.

**NIVELES DE ALERTA EN METROS**

RIO	ESTACION	ALERTA ROJA	ALERTA NARANJA	ALERTA AMARILLA
Apere	San Borjita	10.00	8.00	1.90
Yacuma	Puerto Junin	12.65	8.00	1.90
Mamore	Camiaco	11.31	9.31	1.90
Ibare	Puerto Almacen	11.49	8.49	1.90
Mamore	Los Puentes	10.84	7.84	1.90
Mamore	Puerto Siles	12.00	9.49	1.90

**GLOSARIO**

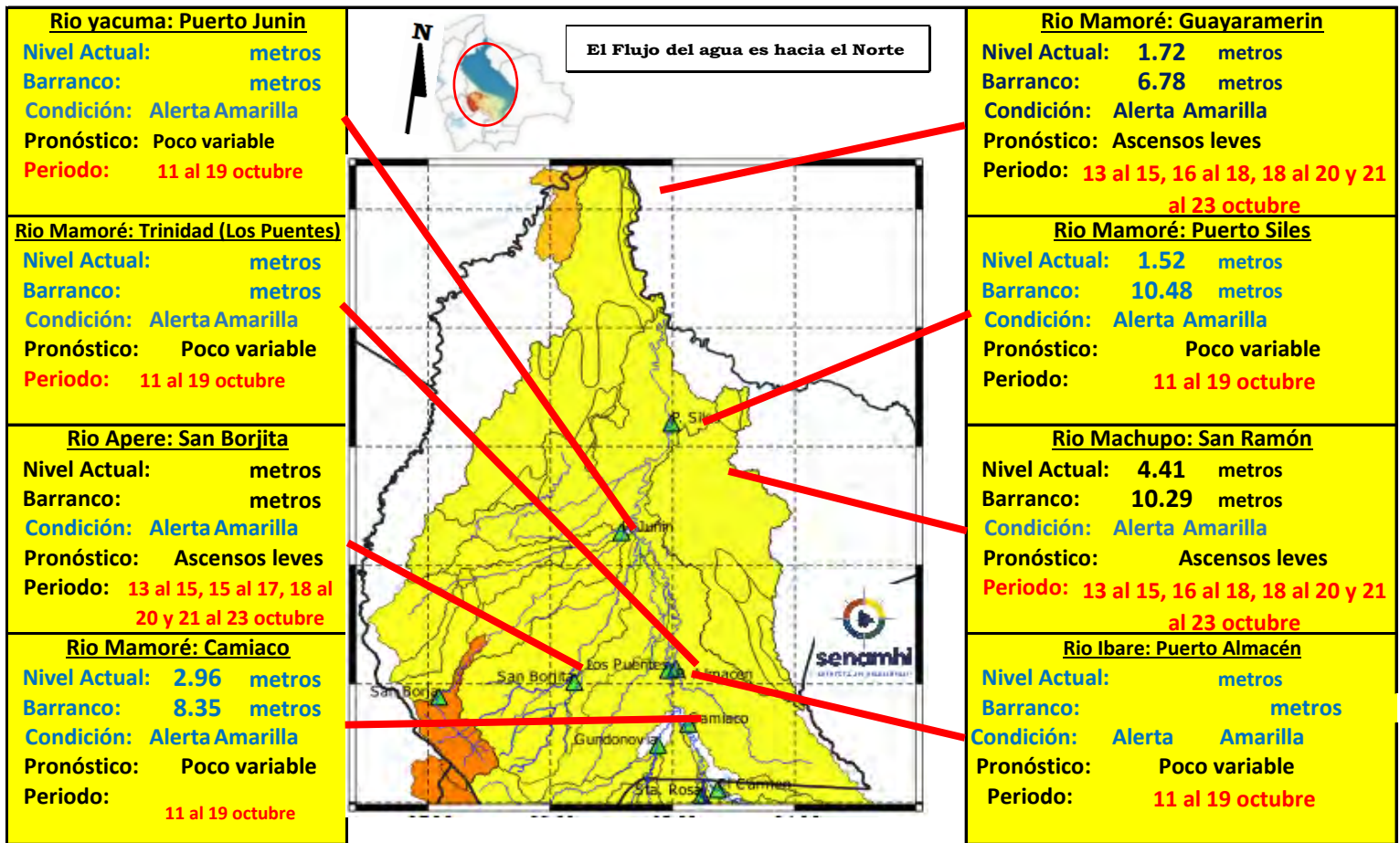
**Barranco** = Significa cuantos metros falta para desbordar

**Pronostico** = Es la probabilidad de la prediccion futura de los Rios a partir de las modelaciones hidrológicas

▲ Estacion Hidrometrica que genera pronostico

## CUENCA DEL RÍO MAMORÉ (PARTE 2)

**Viernes 11 de octubre de 2024**



**IMPORTANTE:** En general, para la cuenca del río Mamoré se espera el siguiente comportamiento:

Ubicación	Departamentos	Pronóstico Hidrológico		Análisis Hidrológico
		Periodo de ocurrencia	Pronóstico	
Ríos de la cuenca media	Beni (continuación)	11 al 19 octubre	Poco variable	Se presentarán condiciones necesarias para generar algunos ascensos de nivel
Ríos de la cuenca baja	Beni (planicie)	13 al 15, 16 al 18, 18 al 20 y 21 al 23 octubre	Ascensos leves	Se presentarán condiciones necesarias para generar ascensos de nivel

**NOTA:** Para obtener mayor información complementaria sobre lluvias revisar el boletín meteorológico ([www.senamhi.gob.bo](http://www.senamhi.gob.bo))

ACLARACION DE ALERTAS HIDROLOGICAS		NIVELES DE ALERTA EN METROS				
	<p><b>ALERTA AMARILLA</b></p> <p>Es el estado normal de los Ríos donde la intensidad y persistencia de lluvias es baja, por lo tanto no existe riesgo a desbordes.</p>	RIO	ESTACION	ALERTA ROJA	ALERTA NARANJA	ALERTA AMARILLA
	<p><b>ALERTA NARANJA.</b></p> <p>Se declara cuando la tendencia ascendente de los niveles de los ríos y la persistencia e intensidad de las lluvias indican la posibilidad de presentar desbordes en las próximas horas. (Para el uso de navegación esta alerta significa que es posible navegar).</p>	Apere	San Borjita	10.00	8.00	1.90
	<p><b>ALERTA ROJA.</b></p> <p>Se declara cuando el nivel de los Ríos alcanzan alturas críticas que hacen inminente el desborde, o cuando ya se ha iniciado la inundación.</p>	Yacuma	Puerto Junin	12.65	8.00	1.90
		Mamore	Camiaco	11.31	9.31	1.90
		Ibare	Puerto Almacen	11.49	8.49	1.90
		Mamore	Los Puentes	10.84	7.84	1.90
		Mamore	Puerto Siles	12.00	9.49	1.90
<p><b>GLOSARIO</b></p> <p><b>Barranco</b> = Significa cuantos metros falta para desbordar</p> <p><b>Pronóstico</b> = Es la probabilidad de la predicción futura de los Ríos a partir de las modelaciones hidrológicas</p> <p> Estacion Hidrometrica que genera pronostico</p>						

MINISTERIO MEDIO AMBIENTE Y AGUA

SERVICIO NACIONAL DE METEOROLOGÍA E HIDROLOGÍA

Calle Reyes Ortiz No 41 – Fax 591 – 2 – 2392413 - Telefono: 2355824 – 2129586 Web: [www.senamhi.gob.bo](http://www.senamhi.gob.bo) / e-mail: [dirmethi@senamhi.gob.bo](mailto:dirmethi@senamhi.gob.bo)

La Paz - Bolivia



## CUENCA DEL RÍO ITONAMA

*Viernes 11 de octubre de 2024*

### Cuenca Baja

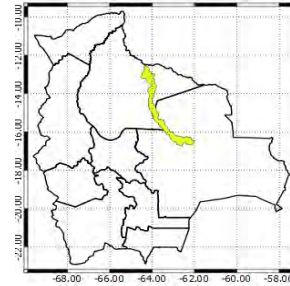
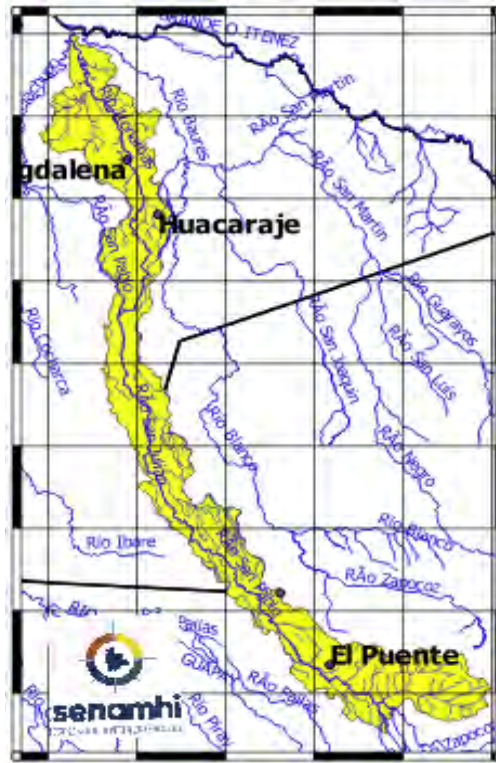
**Condición:** Alerta Amarilla  
**Pronóstico:** Ascensos leves  
**Periodo:** 13 al 15, 16 al 18, 18 al 20 y 21 al 23 octubre

### Cuenca Media

**Condición:** Alerta Amarilla  
**Pronóstico:** Ascensos leves  
**Periodo:** 13 al 15, 16 al 18, 18 al 20 y 21 al 23 octubre

### Cuenca Alta

**Condición:** Alerta Amarilla  
**Pronóstico:** Ascensos leves  
**Periodo:** 13 al 15, 16 al 18, 18 al 20 y 21 al 23 octubre

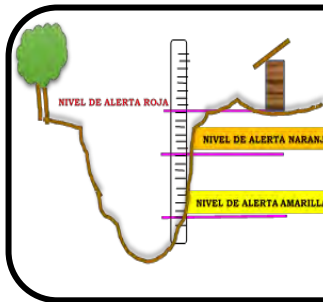


**IMPORTANTE:** En general, para la cuenca del río Mamoré se espera el siguiente comportamiento:

Ubicación	Departamentos	Pronóstico Hidrológico		Análisis Hidrológico
		Periodo de ocurrencia	Pronóstico	
Ríos de la cuenca alta y media	Beni (continuación)	13 al 15, 16 al 18, 18 al 20 y 21 al 23 octubre	Ascensos leves	Se presentarán condiciones necesarias para generar ascensos de nivel
Ríos de la cuenca baja	Beni (planicie)	13 al 15, 16 al 18, 18 al 20 y 21 al 23 octubre	Ascensos leves	Se presentarán condiciones necesarias para generar ascensos de nivel

**NOTA:** Para obtener mayor información complementaria sobre lluvias revisar el boletín meteorológico ([www.senamhi.gob.bo](http://www.senamhi.gob.bo))

### ACLARACION DE ALERTAS HIDROLOGICAS



#### ALERTA AMARILLA

Es el estado normal de los Ríos donde la intensidad y persistencia de lluvias es baja, por lo tanto no existe riesgo a desbordes.

#### ALERTA NARANJA

Se declara cuando la tendencia ascendente de los niveles de los ríos y la persistencia e intensidad de las lluvias indican la posibilidad de presentar desbordes en las próximas horas. (Para el uso de navegación esta alerta significa que es posible navegar).

#### ALERTA ROJA

Se declara cuando el nivel de los Ríos alcanzan alturas críticas que hacen inminente el desborde, o cuando ya se ha iniciado la inundación.

### NIVELES DE ALERTA EN METROS

RIO	ESTACION	ALERTA ROJA	ALERTA NARANJA	ALERTA AMARILLA
Apere	San Borjita	10.00	8.00	1.90
Yacuma	Puerto Junin	12.65	8.00	1.90
Mamore	Camiaco	11.31	9.31	1.90
Ibare	Puerto Almacen	11.49	8.49	1.90
Mamore	Los Puentes	10.84	7.84	1.90
Mamore	Puerto Siles	12.00	9.49	1.90

#### GLOSARIO

**Barranco** = Significa cuantos metros falta para desbordar

**Pronóstico** = Es la probabilidad de la predicción futura de los Ríos a partir de las modelaciones hidrológicas

Estacion Hidrometrica que genera pronostico

MINISTERIO MEDIO AMBIENTE Y AGUA

SERVICIO NACIONAL DE METEOROLOGÍA E HIDROLOGÍA

Calle Reyes Ortiz No 41 – Fax 591 – 2 – 2392413 - Telefono: 2355824 – 2129586 Web: [www.senamhi.gob.bo](http://www.senamhi.gob.bo) / e-mail: [dirmethi@senamhi.gob.bo](mailto:dirmethi@senamhi.gob.bo)

La Paz - Bolivia

## SUB - CUENCA DEL RÍO MACHUPO

*Viernes 11 de octubre de 2024*

**Río Machupo: San Ramón**

**Nivel Actual:** 4.41 metros

**Barranco:** 10.29 metros

**Condición:** Alerta Amarilla

**Pronóstico:** Ascensos leves

**Periodo:** 13 al 15, 16 al 18, 18 al 20 y 21 al 23 octubre

**Umbral de Alerta Roja:**  
14.70 metros

### IMPORTANTE

Ubicación	Municipios	Periodo de ocurrencia	Pronóstico	Análisis Hidrológico
Ríos de Cabecera de cuenca	Pata de Aguila, San Ramón, San Joaquín y poblaciones cercanas.	13 al 15, 16 al 18, 18 al 20 y 21 al 23 octubre	Ascensos leves	Se presentarán condiciones necesarias para generar ascensos de nivel
Ríos cuenca media		13 al 15, 16 al 18, 18 al 20 y 21 al 23 octubre	Ascensos leves	Se presentarán condiciones necesarias para generar ascensos de nivel
Cuenca Baja		13 al 15, 16 al 18, 18 al 20 y 21 al 23 octubre	Ascensos leves	Se presentarán condiciones necesarias para generar ascensos de nivel

**NOTA:** Para obtener mayor información complementaria sobre lluvias revisar el boletín meteorológico ([www.senamhi.gob.bo](http://www.senamhi.gob.bo))

**ACLARACION DE ALERTAS HIDROLOGICAS**

**ALERTA AMARILLA**  
Es el estado normal de los Ríos donde la intensidad y persistencia de lluvias es baja, por lo tanto no existe riesgo a desbordes.

**ALERTA NARANJA.**  
Se declara cuando la tendencia ascendente de los niveles de los ríos y la persistencia e intensidad de las lluvias indican la posibilidad de presentar desbordes en las próximas horas. (Para el uso de navegación esta alerta significa que es posible navegar).

**ALERTA ROJA.**  
Se declara cuando el nivel de los Ríos alcanzan alturas críticas que hacen inminente el desborde, o cuando ya se ha iniciado la inundación.

**GLOSARIO**

**Barranco** = Significa cuantos metros falta para desbordar

**Pronóstico** = Es la probabilidad de la predicción futura de los Ríos a partir de las modelaciones hidrológicas

Estacion Hidrométrica que genera pronostico



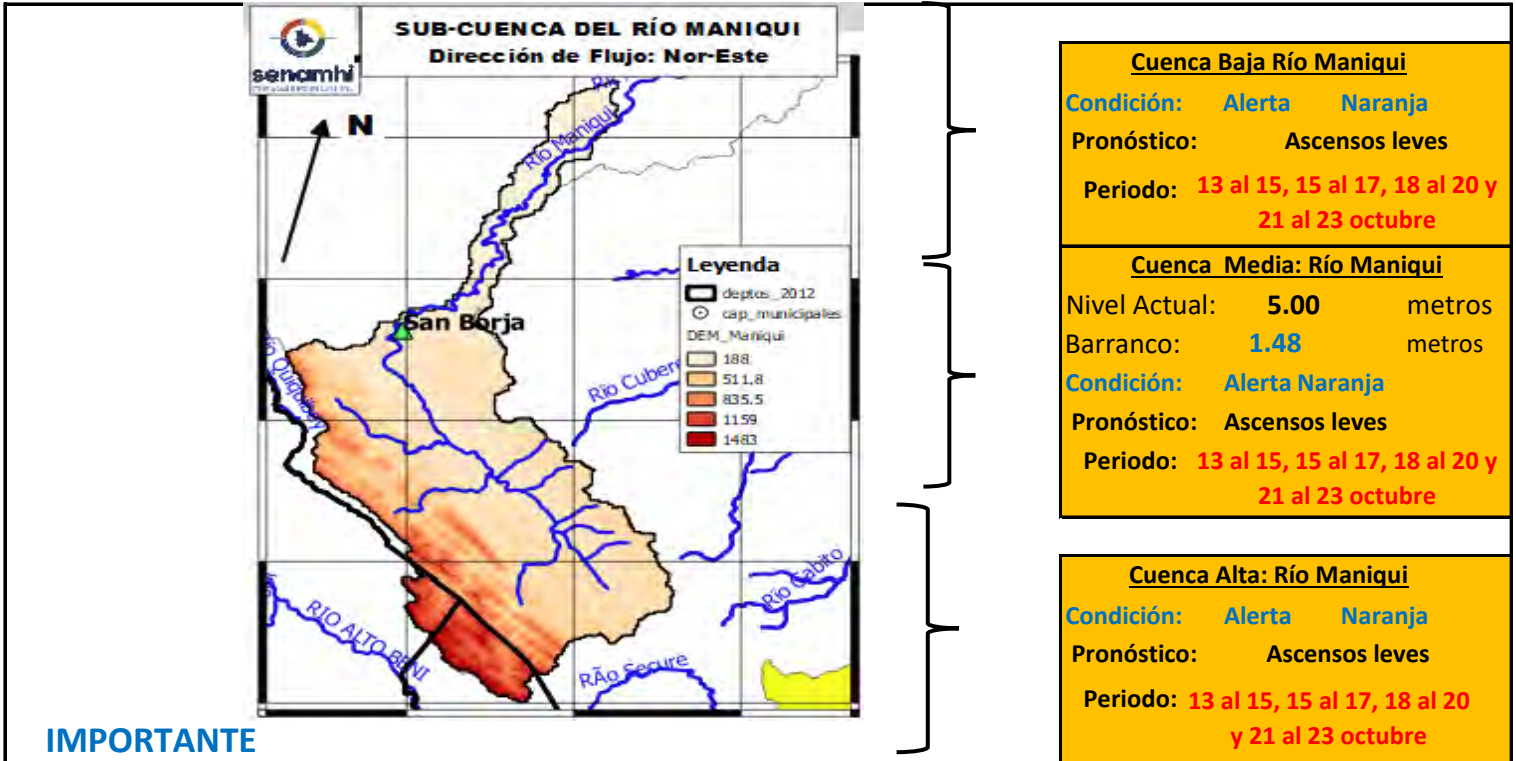






## SUB - CUENCA DEL RÍO MANIQUI

*Viernes 11 de octubre de 2024*



**IMPORTANTE**

Ubicación	Municipios	Periodo de ocurrencia	Pronóstico	Análisis Hidrológico
Ríos de Cabecera de cuenca	Cocincho	13 al 15, 15 al 17, 18 al 20 y 21 al 23 octubre	Ascensos leves	Se presentarán condiciones necesarias para generar algunos ascensos de nivel
Ríos cuenca media	Comunidades Cercanas	13 al 15, 15 al 17, 18 al 20 y 21 al 23 octubre	Ascensos leves	Se presentarán condiciones necesarias para generar algunos ascensos de nivel
Cuenca Baja	San Borja y Poblaciones cercanas	13 al 15, 15 al 17, 18 al 20 y 21 al 23 octubre	Ascensos leves	Se presentarán condiciones necesarias para generar algunos ascensos de nivel

**NOTA: Para obtener mayor información complementaria sobre lluvias revisar el boletín meteorológico ([www.senamhi.gob.bo](http://www.senamhi.gob.bo))**

**ACLARACION DE ALERTAS HIDROLOGICAS**

**ALERTA AMARILLA**

Es el estado normal de los Ríos donde la intensidad y persistencia de lluvias es baja, por lo tanto no existe riesgo a desbordes.

**ALERTA NARANJA.**

Se declara cuando la tendencia ascendente de los niveles de los ríos y la persistencia e intensidad de las lluvias indican la posibilidad de presentar desbordes en las próximas horas. (Para el uso de navegación esta alerta significa que es posible navegar).

**ALERTA ROJA.**

Se declara cuando el nivel de los Ríos alcanzan alturas críticas que hacen inminente el desborde, o cuando ya se ha iniciado la inundación.

**GLOSARIO**

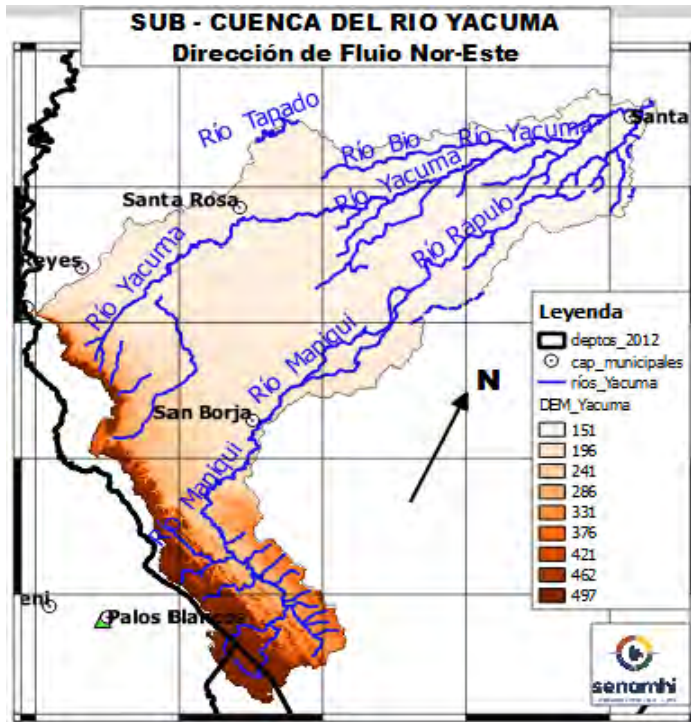
**Barranco** = Significa cuantos metros falta para desbordar

**Pronóstico** = Es la probabilidad de la predicción futura de los Ríos a partir de las modelaciones hidrológicas

Estación Hidrométrica que genera pronóstico

## SUB - CUENCA DEL RÍO YACUMA

Viernes 11 de octubre de 2024



**Cuenca Baja Río Yacuma**  
**Condición:** Alerta Amarilla  
**Pronóstico:** Poco variable  
**Periodo:** 11 al 19 octubre

**Cuenca Media: Río Rápulo**  
**Condición:** Alerta Naranja  
**Pronóstico:** Ascensos  
**Periodo:** 13 al 15, 16 al 18, 18 al 20 octubre

**Cuenca Alta: Río Maniquí**  
**Condición:** Alerta Naranja  
**Pronóstico:** Ascensos  
**Periodo:** 13 al 15, 16 al 18, 18 al 20 octubre

**IMPORIANTE**

Ubicación	Municipios	Periodo de ocurrencia	Pronóstico	Análisis Hidrológico
Ríos de Cabecera de cuenca	Cocincho	13 al 15, 16 al 18, 18 al 20 octubre	Ascensos	Se presentarán condiciones necesarias para generar ascensos de nivel
Ríos cuenca media	Maniquí, Santa rosa del Yacuma y poblaciones cercanas	13 al 15, 16 al 18, 18 al 20 octubre	Ascensos	Se presentarán condiciones necesarias para generar ascensos de nivel
Cuenca Baja	Puerto Junín, Santa Ana del Yacuma y Poblaciones cercanas	13 al 15, 16 al 18, 18 al 20 octubre	Ascensos	Se presentarán condiciones necesarias para generar ascensos de nivel

**NOTA: Para obtener mayor información complementaria sobre lluvias revisar el boletín meteorológico ([www.senamhi.gob.bo](http://www.senamhi.gob.bo))**



**ACLARACION DE ALERTAS HIDROLOGICAS**

<b>ALERTA AMARILLA</b>
Es el estado normal de los Ríos donde la intensidad y persistencia de lluvias es baja, por lo tanto no existe riesgo a desbordes.
<b>ALERTA NARANJA.</b>
Se declara cuando la tendencia ascendente de los niveles de los ríos y la persistencia e intensidad de las lluvias indican la posibilidad de presentar desbordes en las próximas horas. (Para el uso de navegación esta alerta significa que es posible navegar).
<b>ALERTA ROJA.</b>
Se declara cuando el nivel de los Ríos alcanzan alturas críticas que hacen inminente el desborde, o cuando ya se ha iniciado la inundación.

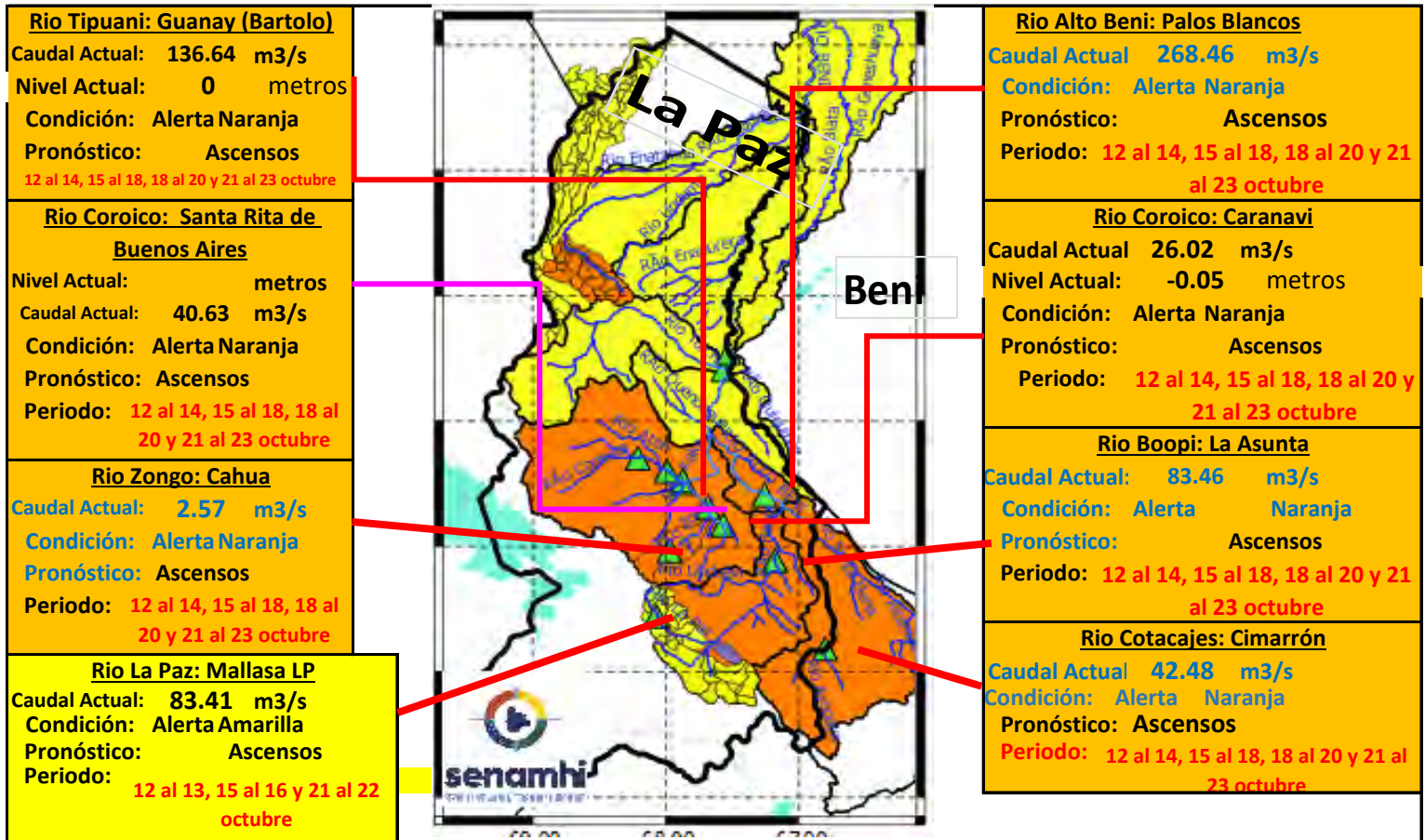
**GLOSARIO**

<b>Barranco</b> = Significa cuantos metros falta para desbordar
<b>Pronostico</b> = Es la probabilidad de la predicción futura de los Ríos a partir de las modelaciones hidrológicas
Estacion Hidrometrica que genera pronostico



## CUENCA DEL RÍO BENI (PARTE 1)

*Viernes 11 de octubre de 2024*



Ubicación	Departamentos	Pronóstico Hidrológico		Análisis Hidrológico
		Periodo de ocurrencia	Pronóstico	
Ríos de la cuenca alta	Norte de La Paz	12 al 14, 15 al 18, 18 al 20 y 21 al 23 octubre	Ascensos	Se presentarán condiciones necesarias para generar ascensos de nivel
	Cochabamaba y Yungas (La paz)	12 al 14, 15 al 18, 18 al 20 y 21 al 23 octubre	Ascensos	Se presentarán condiciones necesarias para generar ascensos de nivel
Ríos de la cuenca media	Norte de La Paz y Beni	12 al 14, 15 al 18, 18 al 20 y 21 al 23 octubre	Ascensos	Se presentarán condiciones necesarias para generar ascensos de nivel

**NOTA: Para obtener mayor información complementaria sobre lluvias revisar el boletín meteorológico ([www.senamhi.gob.bo](http://www.senamhi.gob.bo))**

**ACLARACION DE ALERTAS HIDROLOGICAS**

**ALERTA AMARILLA**  
Es el estado normal de los Ríos y donde la intensidad y persistencia de lluvias es baja y por lo tanto no existe riesgo a desbordes para las poblaciones.

**ALERTA NARANJA.**  
Se declara cuando la tendencia ascendente de los niveles de los ríos y la persistencia e intensidad de las lluvias indican la posibilidad de presentar desbordes en las próximas horas. (Para el uso de navegación esta alerta significa que es muy posible poder navegar).

**ALERTA ROJA.**  
Se declara cuando el nivel de los Ríos alcanzan alturas críticas que hacen inminente el desborde, o cuando ya se ha iniciado la inundación.

**GLOSARIO**

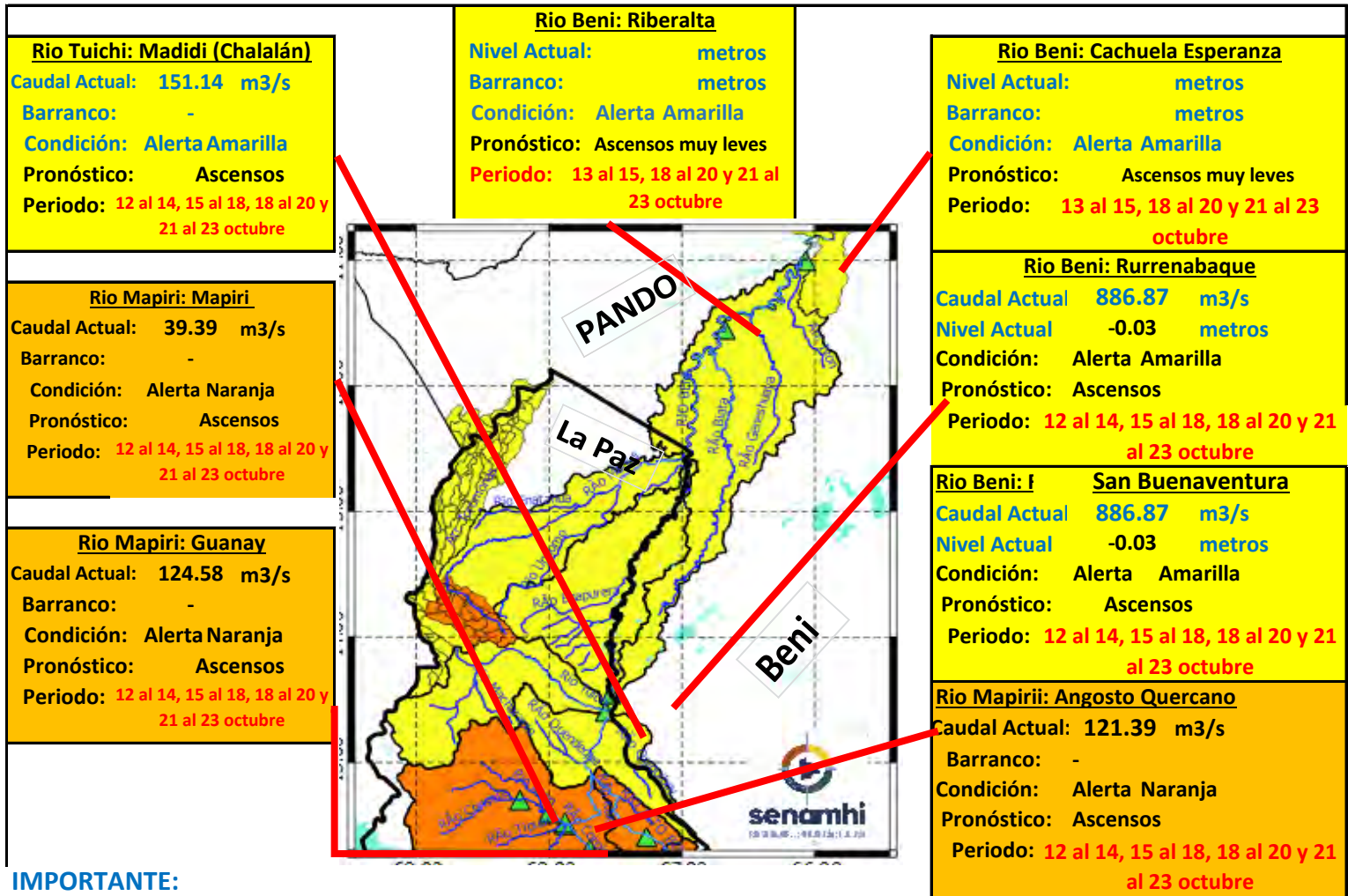
**Barranco** = Significa cuantos metros falta para desbordar

**Pronóstico** = Es la probabilidad de la predicción futura de los Ríos a partir de las modelaciones hidrológicas

Estacion Hidrometrica que genera pronostico

## CUENCA DEL RÍO BENI (PARTE 2)

**Viernes 11 de octubre de 2024**



**IMPORTANTE:**

Ubicación	Departamentos	Pronóstico Hidrológico		Análisis Hidrológico
		Periodo de ocurrencia	Pronóstico	
Ríos de la cuenca baja	Beni y Pando	13 al 15, 18 al 20 y 21 al 23 octubre	Ascensos muy leves	Se presentarán condiciones necesarias para generar ascensos de nivel

**NOTA:** Para obtener mayor información complementaria sobre lluvias revisar el boletín meteorológico ([www.senamhi.gob.bo](http://www.senamhi.gob.bo))

**ACLARACION DE ALERTAS HIDROLOGICAS**

**ALERTA AMARILLA**  
Es el estado normal de los Ríos y donde la intensidad y persistencia de lluvias es baja y por lo tanto no existe riesgo a desbordes para las poblaciones.

**ALERTA NARANJA.**  
Se declara cuando la tendencia ascendente de los niveles de los ríos y la persistencia e intensidad de las lluvias indican la posibilidad de presentar desbordes en las próximas horas. (Para el uso de navegación esta alerta significa que es muy posible poder navegar).

**ALERTA ROJA.**  
Se declara cuando el nivel de los Ríos alcanzan alturas críticas que hacen inminente el desborde, o cuando ya se ha iniciado la inundación.

**GLOSARIO**

**Barranco** = Significa cuantos metros falta para desbordar

**Pronóstico** = Es la probabilidad de la predicción futura de los Ríos a partir de las modelaciones hidrológicas

Estacion Hidrometrica que genera pronostico

MINISTERIO MEDIO AMBIENTE Y AGUA

SERVICIO NACIONAL DE METEOROLOGÍA E HIDROLOGÍA

Calle Reyes Ortiz No 41 – Fax 591 – 2 – 2392413 - Telefono: 2355824 – 2129586 Web: [www.senamhi.gob.bo](http://www.senamhi.gob.bo) / e-mail: [dirmethi@senamhi.gob.bo](mailto:dirmethi@senamhi.gob.bo)

La Paz - Bolivia



**senamhi**

SERVICIO NACIONAL DE METEOROLOGÍA E HIDROLOGÍA

**SERVICIO NACIONAL DE METEOROLOGÍA E HIDROLOGÍA  
SENAMHI - BOLIVIA**

**BOLETÍN DE PRONÓSTICO HIDROLÓGICO**

**LA PAZ**

**Cuencas de los ríos: Beni, Cotacajes, Boopi,  
La Paz, Coroico, Tipuani, Mapiri, Zongo,  
Tuhichi, Suches, Luribay, Sapahaqui**

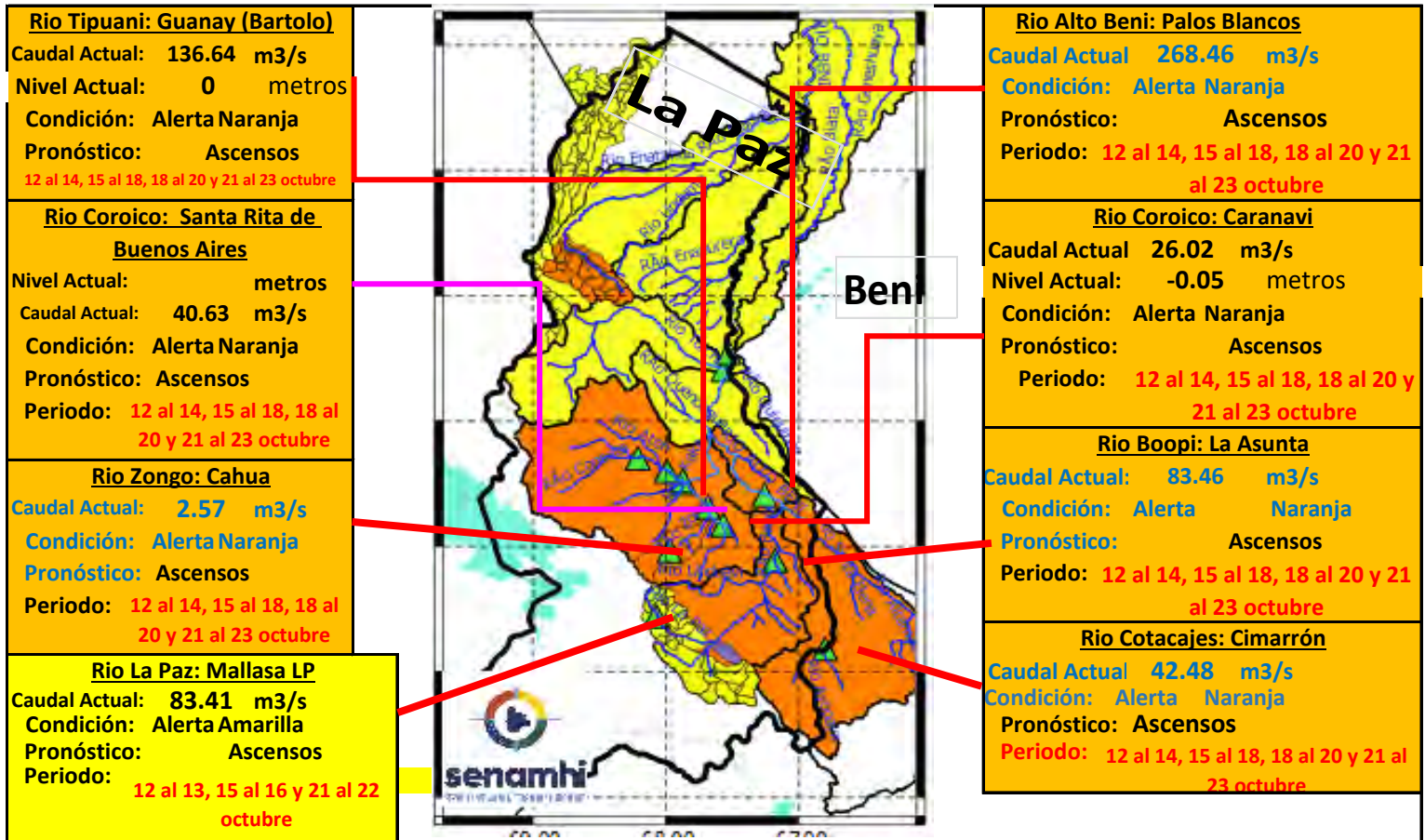


**UNIDAD DE PRONÓSTICOS HIDROLÓGICOS**



## CUENCA DEL RÍO BENI (PARTE 1)

*Viernes 11 de octubre de 2024*



Ubicación	Departamentos	Pronóstico Hidrológico		Análisis Hidrológico
		Periodo de ocurrencia	Pronóstico	
Ríos de la cuenca alta	Norte de La Paz	12 al 14, 15 al 18, 18 al 20 y 21 al 23 octubre	Ascensos	Se presentarán condiciones necesarias para generar ascensos de nivel
	Cochabamaba y Yungas (La paz)	12 al 14, 15 al 18, 18 al 20 y 21 al 23 octubre	Ascensos	Se presentarán condiciones necesarias para generar ascensos de nivel
Ríos de la cuenca media	Norte de La Paz y Beni	12 al 14, 15 al 18, 18 al 20 y 21 al 23 octubre	Ascensos	Se presentarán condiciones necesarias para generar ascensos de nivel

**NOTA: Para obtener mayor información complementaria sobre lluvias revisar el boletín meteorológico ([www.senamhi.gob.bo](http://www.senamhi.gob.bo))**

**ACLARACION DE ALERTAS HIDROLOGICAS**

**ALERTA AMARILLA**  
Es el estado normal de los Ríos y donde la intensidad y persistencia de lluvias es baja y por lo tanto no existe riesgo a desbordes para las poblaciones.

**ALERTA NARANJA.**  
Se declara cuando la tendencia ascendente de los niveles de los ríos y la persistencia e intensidad de las lluvias indican la posibilidad de presentar desbordes en las próximas horas. (Para el uso de navegación esta alerta significa que es muy posible poder navegar).

**ALERTA ROJA.**  
Se declara cuando el nivel de los Ríos alcanzan alturas críticas que hacen inminente el desborde, o cuando ya se ha iniciado la inundación.

**GLOSARIO**

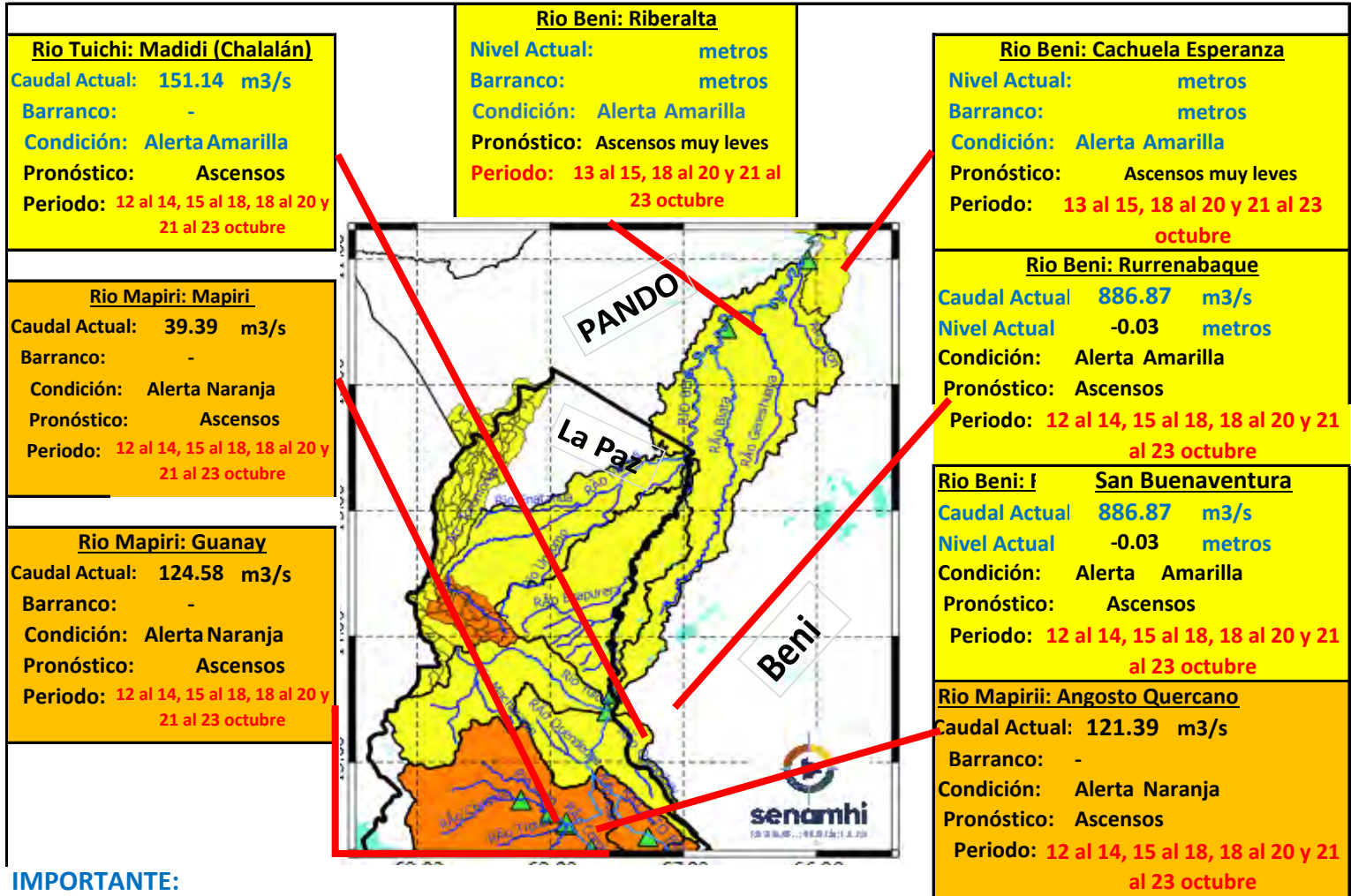
**Barranco** = Significa cuantos metros falta para desbordar

**Pronóstico** = Es la probabilidad de la predicción futura de los Ríos a partir de las modelaciones hidrológicas

Estacion Hidrometrica que genera pronostico

## CUENCA DEL RÍO BENI (PARTE 2)

**Viernes 11 de octubre de 2024**



**IMPORTANTE:**

Ubicación	Departamentos	Pronóstico Hidrológico		Análisis Hidrológico
		Periodo de ocurrencia	Pronóstico	
Ríos de la cuenca baja	Beni y Pando	13 al 15, 18 al 20 y 21 al 23 octubre	Ascensos muy leves	Se presentarán condiciones necesarias para generar ascensos de nivel

**NOTA: Para obtener mayor información complementaria sobre lluvias revisar el boletín meteorológico ([www.senamhi.gob.bo](http://www.senamhi.gob.bo))**

**ACLARACION DE ALERTAS HIDROLOGICAS**

**ALERTA AMARILLA**  
Es el estado normal de los Ríos y donde la intensidad y persistencia de lluvias es baja y por lo tanto no existe riesgo a desbordes para las poblaciones.

**ALERTA NARANJA.**  
Se declara cuando la tendencia ascendente de los niveles de los ríos y la persistencia e intensidad de las lluvias indican la posibilidad de presentar desbordes en las próximas horas. (Para el uso de navegación esta alerta significa que es muy posible poder navegar).

**ALERTA ROJA.**  
Se declara cuando el nivel de los Ríos alcanzan alturas críticas que hacen inminente el desborde, o cuando ya se ha iniciado la inundación.

**GLOSARIO**

**Barranco** = Significa cuantos metros falta para desbordar

**Pronóstico** = Es la probabilidad de la predicción futura de los Ríos a partir de las modelaciones hidrológicas

Estacion Hidrometrica que genera pronostico

MINISTERIO MEDIO AMBIENTE Y AGUA

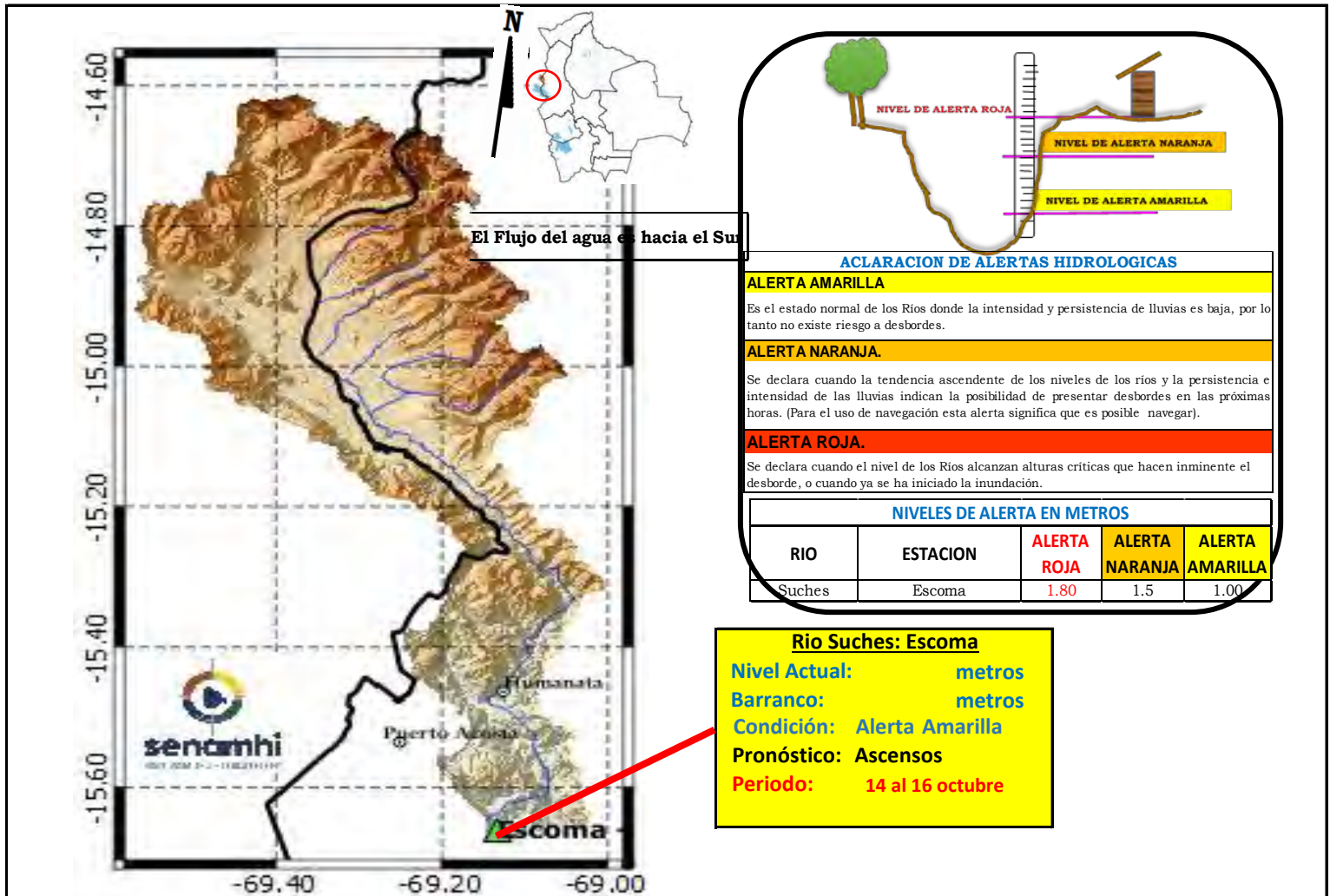
SERVICIO NACIONAL DE METEOROLOGÍA E HIDROLOGÍA

Calle Reyes Ortiz No 41 – Fax 591 – 2 – 2392413 - Telefono: 2355824 – 2129586 Web: [www.senamhi.gob.bo](http://www.senamhi.gob.bo) / e-mail: [dirmethi@senamhi.gob.bo](mailto:dirmethi@senamhi.gob.bo)

La Paz - Bolivia

## CUENCA DEL RÍO SUCHES

**Viernes 11 de octubre de 2024**

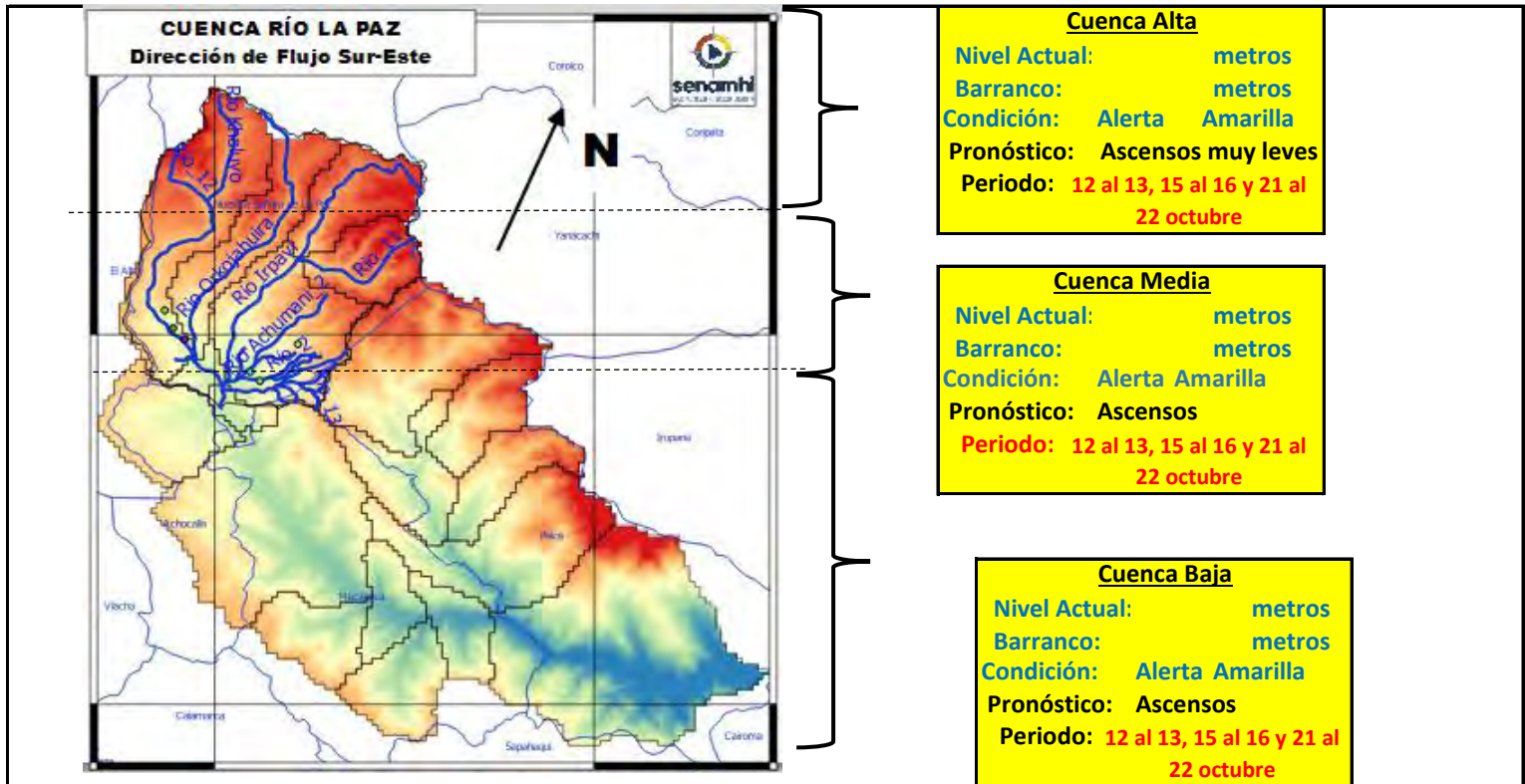


**IMPORTANTE:** Para la cuenca del río Suches se espera el siguiente comportamiento:

Ubicación	Poblados cercanos	Pronóstico Hidrológico		Análisis Hidrológico
		Periodo de ocurrencia	Pronóstico	
Ríos de la cuenca alta	Humanata, Ocoyoa	14 al 16 octubre	Ascensos	Se presentarán condiciones necesarias para generar ascensos de nivel
Ríos de la cuenca media	Pacobamba, Ulla Ulla y poblados cercanos	14 al 16 octubre	Ascensos	Se presentarán condiciones necesarias para generar ascensos de nivel
Ríos de la cuenca baja	Escoma y Suches	14 al 16 octubre	Ascensos	Se presentarán condiciones necesarias para generar ascensos de nivel

**NOTA:** Para obtener mayor información complementaria sobre lluvias revisar el boletín meteorológico ([www.senamhi.gob.bo](http://www.senamhi.gob.bo))

CUENCA DEL RÍO LA PAZ  
Viernes 11 de octubre de 2024



**IMPORTANTE:** Para la cuenca del río La Paz se espera el siguiente comportamiento:

Ubicación	Poblados cercanos	Pronóstico Hidrológico		Análisis Hidrológico
		Periodo de ocurrencia	Pronóstico	
Ríos de la cuenca alta	Plan Autopista, y nacientes de ríos principales y secundarios	12 al 13, 15 al 16 y 21 al 22 octubre	Ascensos	Se presentarán condiciones necesarias para generar ascensos de nivel
Ríos de la cuenca media	Nuestra Señora de La Paz	12 al 13, 15 al 16 y 21 al 22 octubre	Ascensos	Se presentarán condiciones necesarias para generar ascensos de nivel
Ríos de la cuenca baja	Zona Sur, Mallasa, Jupapina, Mecapaca, Palomar, Huayhuasi, Hauricana, Palca y comunidades cercanas	12 al 13, 15 al 16 y 21 al 22 octubre	Ascensos	Se presentarán condiciones necesarias para generar ascensos de nivel

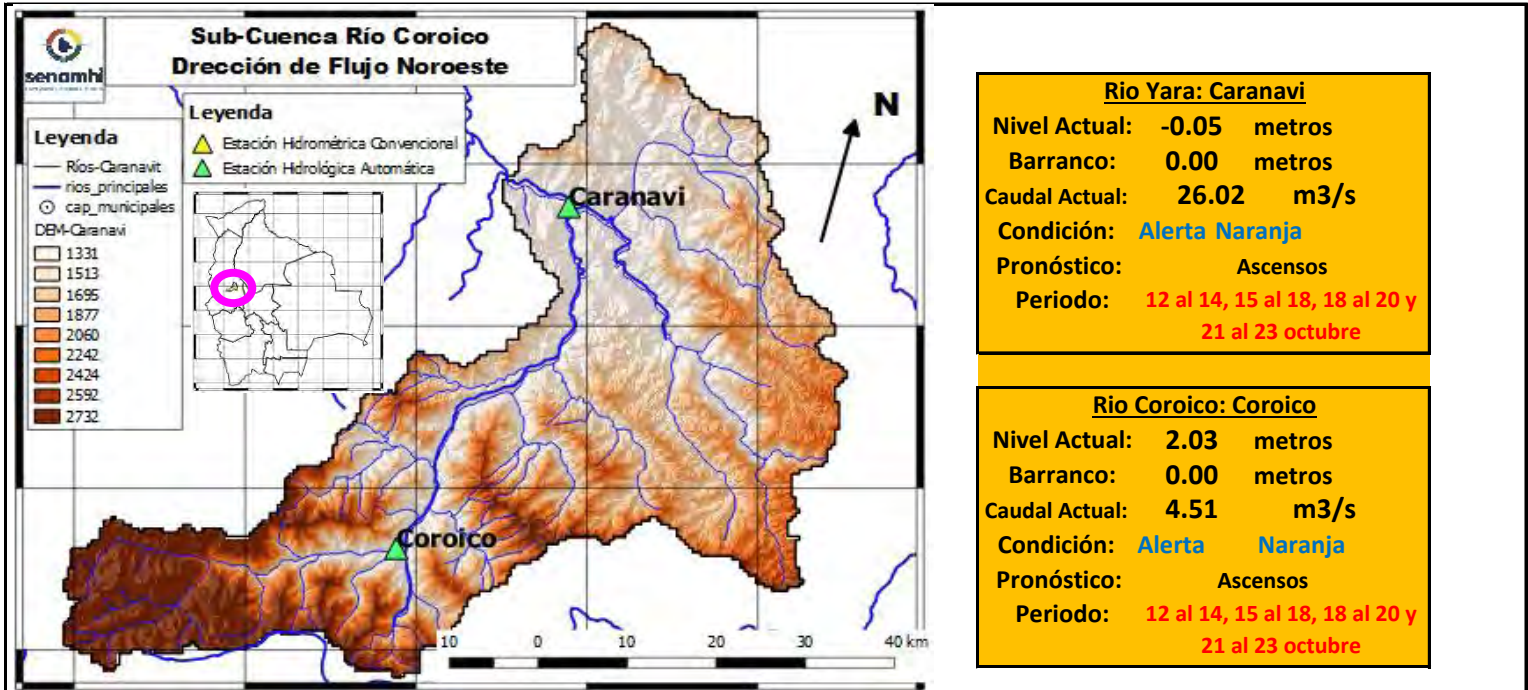
**NOTA:** Para obtener mayor información complementaria sobre lluvias revisar el boletín meteorológico ([www.senamhi.gob.bo](http://www.senamhi.gob.bo))

ACLARACION DE ALERTAS HIDROLOGICAS	
<b>ALERTA AMARILLA</b>	Es el estado normal de los Ríos y donde la intensidad y persistencia de lluvias es baja y por lo tanto no existe riesgo a desbordes para las poblaciones.
<b>ALERTA NARANJA.</b>	Se declara cuando la tendencia ascendente de los niveles de los ríos y la persistencia e intensidad de las lluvias indican la posibilidad de presentar desbordes en las próximas horas. (Para el uso de navegación esta alerta significa que es muy posible poder navegar).
<b>ALERTA ROJA.</b>	Se declara cuando el nivel de los Ríos alcanzan alturas críticas que hacen inminente el desborde, o cuando ya se ha iniciado la inundación.

GLOSARIO	
<b>Barranco</b>	= Significa cuantos metros falta para desbordar
<b>Pronostico</b>	= Es la probabilidad de la predicción futura de los Ríos a partir de las modelaciones hidrológicas
	Estación Hidrometrica que genera pronostico

## SUB - CUENCA DEL RÍO COROICO

Viernes 11 de octubre de 2024



Río Yara: Caranavi	
Nivel Actual:	-0.05 metros
Barranco:	0.00 metros
Caudal Actual:	26.02 m <sup>3</sup> /s
Condición:	Alerta Naranja
Pronóstico:	Ascensos
Periodo:	12 al 14, 15 al 18, 18 al 20 y 21 al 23 octubre

Río Coroico: Coroico	
Nivel Actual:	2.03 metros
Barranco:	0.00 metros
Caudal Actual:	4.51 m <sup>3</sup> /s
Condición:	Alerta Naranja
Pronóstico:	Ascensos
Periodo:	12 al 14, 15 al 18, 18 al 20 y 21 al 23 octubre

	08/10/24	09/10/24	10/10/24	11/10/24	12/10/24	13/10/24	14/10/24
Nivel Caranavi		0.06	0.07	-0.05			
Nivel Coroico		2.07	2.04	2.03			
Caudal Caranavi		28.36	28.38	26.02	58.93	91.88	79.10
Caudal Coroico		4.90	4.93	4.51	5.76	13.19	12.90

Ubicación	Municipios	Pronóstico Hidrológico		Análisis Hidrológico
		Periodo de ocurrencia	Pronóstico	
Cuenca río Coroico	Caranavi, Coroico y poblaciones cercanas	12 al 14, 15 al 18, 18 al 20 y 21 al 23 octubre	Ascensos	Se presentarán condiciones necesarias para generar ascensos de nivel

**NOTA:** Para obtener mayor información complementaria sobre lluvias revisar el boletín meteorológico ([www.senamhi.gob.bo](http://www.senamhi.gob.bo))

**ACLARACION DE ALERTAS HIDROLOGICAS**

**ALERTA AMARILLA**  
Es el estado normal de los Ríos y donde la intensidad y persistencia de lluvias es baja y por lo tanto no existe riesgo a desbordes para las poblaciones.

**ALERTA NARANJA.**  
Se declara cuando la tendencia ascendente de los niveles de los ríos y la persistencia e intensidad de las lluvias indican la posibilidad de presentar desbordes en las próximas horas. (Para el uso de navegación esta alerta significa que es muy posible poder navegar).

**ALERTA ROJA.**  
Se declara cuando el nivel de los Ríos alcanzan alturas críticas que hacen inminente el desborde, o cuando ya se ha iniciado la inundación.

**GLOSARIO**

**Barranco** = Significa cuantos metros falta para desbordar

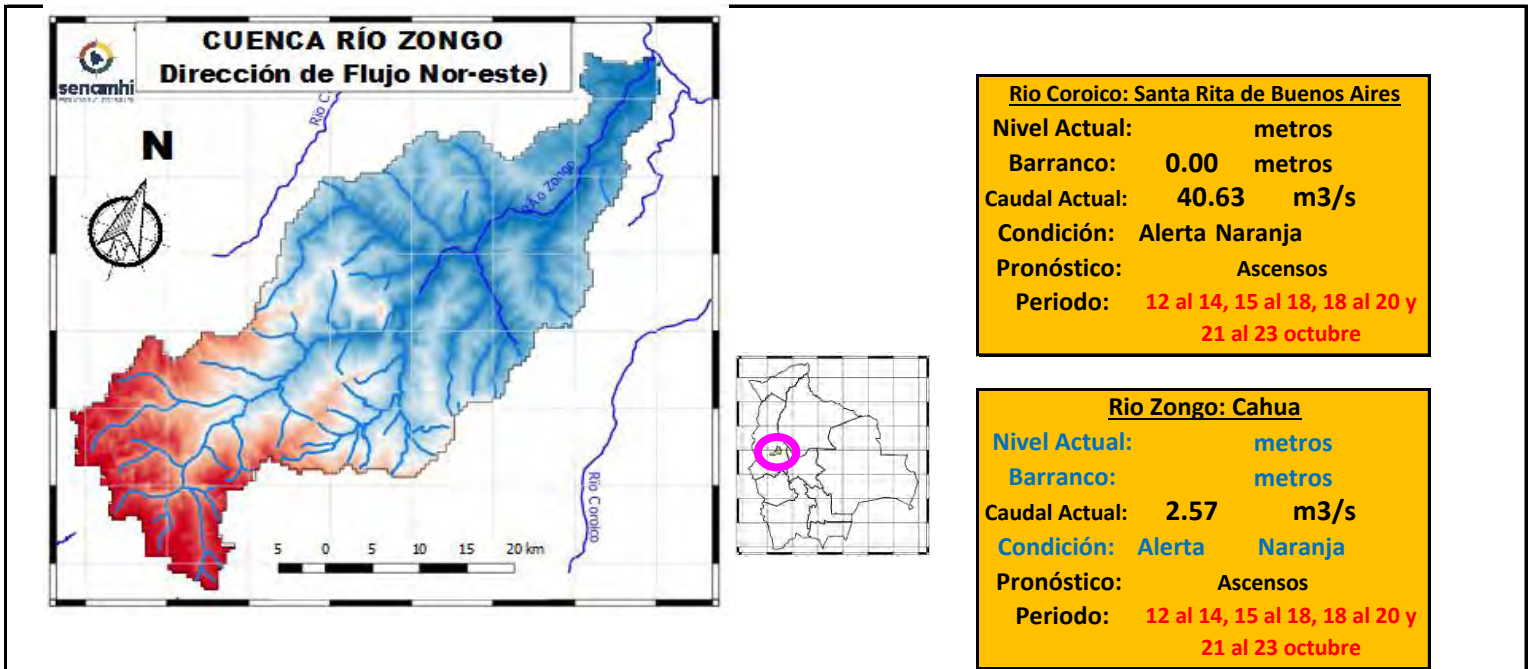
**Pronóstico** = Es la probabilidad de la predicción futura de los Ríos a partir de las modelaciones hidrológicas

Estacion Hidrometrica que genera pronostico



## SUB - CUENCA DEL RÍO ZONGO

*Viernes 11 de octubre de 2024*



	08/10/24	09/10/24	10/10/24	11/10/24	12/10/24	13/10/24	14/10/24
Nivel Coroico							
Nivel Zongo							
Caudal Santa Rita de Bnos. Aires		44.22	44.22	40.63	83.82	170.49	144.40
Caudal Zongo		2.76	3.27	2.57	3.36	10.52	9.98
Ubicación	Municipios	Pronóstico Hidrológico			Análisis Hidrológico		
		Periodo de ocurrencia	Pronóstico				
Cuenca río Coroico	Zongo, Cahua, Santa Rita de Buenos Aires y poblaciones cercanas	12 al 14, 15 al 18, 18 al 20 y 21 al 23 octubre		Ascensos	Se presentarán condiciones necesarias para generar ascensos de nivel		

**NOTA: Para obtener mayor información complementaria sobre lluvias revisar el boletín meteorológico ([www.senamhi.gob.bo](http://www.senamhi.gob.bo))**

**ACLARACION DE ALERTAS HIDROLOGICAS**

**ALERTA AMARILLA**

Es el estado normal de los Ríos y donde la intensidad y persistencia de lluvias es baja y por lo tanto no existe riesgo a desbordes para las poblaciones.

**ALERTA NARANJA.**

Se declara cuando la tendencia ascendente de los niveles de los ríos y la persistencia e intensidad de las lluvias indican la posibilidad de presentar desbordes en las próximas horas. (Para el uso de navegación esta alerta significa que es muy posible poder navegar).

**ALERTA ROJA.**

Se declara cuando el nivel de los Ríos alcanzan alturas críticas que hacen inminente el desborde, o cuando ya se ha iniciado la inundación.

GLOSARIO

**Barranco** = Significa cuantos metros falta para desbordar

**Pronóstico** = Es la probabilidad de la predicción futura de los Ríos a partir de las modelaciones hidrológicas

▲ Estacion Hidrometrica que genera pronostico

## SUB - CUENCA DEL RÍO TIPUANI

*Viernes 11 de octubre de 2024*



<b>Río Tipuani: Tipuani</b>	
Nivel Actual:	0.00 metros
Barranco:	0.00 metros
Caudal Actual:	136.64 m <sup>3</sup> /s
Condición:	Alerta Naranja
Pronóstico:	Ascensos
Periodo:	12 al 14, 15 al 18, 18 al 20 y 21 al 23 octubre

	08/10/24	09/10/24	10/10/24	11/10/24	12/10/24	13/10/24	14/10/24
Nivel [metros]	1.10	0.00	0.00	0.00			
Caudal [m <sup>3</sup> /s]		148.45	148.45	136.64	83.82	170.49	144.4

### IMPORTANTE:

Ubicación	Municipios	Pronóstico Hidrológico		Análisis Hidrológico
		Periodo de ocurrencia	Pronóstico	
Cuenca río Tipuani	Tipuani, Chima, Bartolo y poblaciones cercanas	12 al 14, 15 al 18, 18 al 20 y 21 al 23 octubre	Ascensos	Se presentarán condiciones necesarias para generar ascensos de nivel

**NOTA:** Para obtener mayor información complementaria sobre lluvias revisar el boletín meteorológico ([www.senamhi.gob.bo](http://www.senamhi.gob.bo))

ACLARACION DE ALERTAS HIDROLOGICAS	
<b>ALERTA AMARILLA</b>	Es el estado normal de los Rios y donde la intensidad y persistencia de lluvias es baja y por lo tanto no existe riesgo a desbordes para las poblaciones.
<b>ALERTA NARANJA.</b>	Se declara cuando la tendencia ascendente de los niveles de los rios y la persistencia e intensidad de las lluvias indican la posibilidad de presentar desbordes en las próximas horas. (Para el uso de navegación esta alerta significa que es muy posible poder navegar).
<b>ALERTA ROJA.</b>	Se declara cuando el nivel de los Rios alcanzan alturas críticas que hacen inminente el desborde, o cuando ya se ha iniciado la inundación.

GLOSARIO	
<b>Barranco</b>	= Significa cuantos metros falta para desbordar
<b>Pronóstico</b>	= Es la probabilidad de la predicción futura de los Rios a partir de las modelaciones hidrológicas
	Estacion Hidrometrica que genera pronostico

MINISTERIO MEDIO AMBIENTE Y AGUA

SERVICIO NACIONAL DE METEOROLOGÍA E HIDROLOGÍA

Calle Reyes Ortiz No 41 – Fax 591 – 2 – 2392413 - Telefono: 2355824 – 2129586 Web: [www.senamhi.gob.bo](http://www.senamhi.gob.bo) / e-mail: [dirmethi@senamhi.gob.bo](mailto:dirmethi@senamhi.gob.bo)

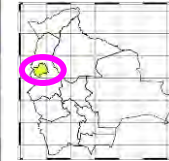
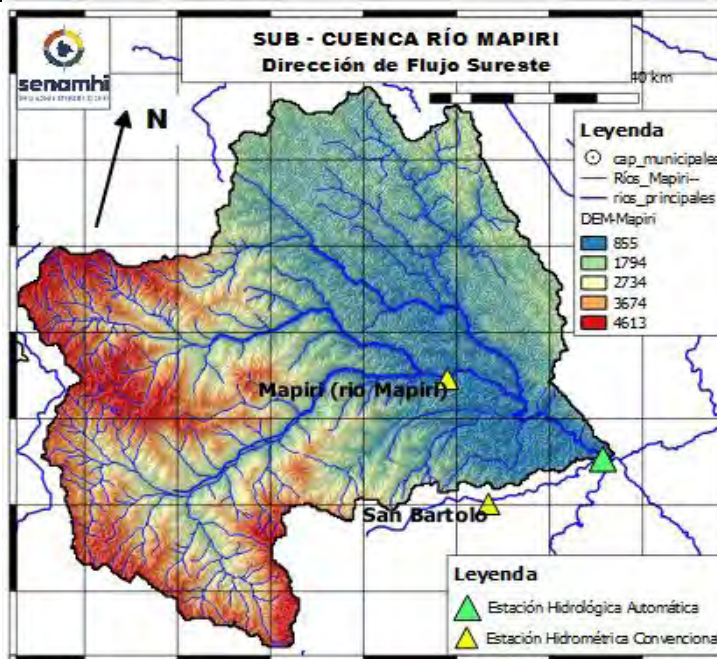
La Paz - Bolivia

## SUB - CUENCA DEL RÍO MAPIRI

*Viernes 11 de octubre de 2024*

**Río Mapiri: Mapiri**  
 Nivel Actual: **0.00** metros  
 Barranco: **0.00** metros  
 Caudal Actual: **39.39** m<sup>3</sup>/s  
 Condición: **Alerta Naranja**  
 Pronóstico: **Ascensos**  
 Periodo: **12 al 14, 15 al 18, 18 al 20 y 21 al 23 octubre**

**Río Mapiri: Angosto Quercano**  
 Nivel Actual: **0.00** metros  
 Barranco: **0.00** metros  
 Caudal Actual: **121.4** m<sup>3</sup>/s  
 Condición: **Alerta Naranja**  
 Pronóstico: **Ascensos**  
 Periodo: **12 al 14, 15 al 18, 18 al 20 y 21 al 23 octubre**



**Río Mapiri: Guanay**  
 Nivel Actual: **0.00** metros  
 Barranco: **0.00** metros  
 Caudal Actual: **124.58** m<sup>3</sup>/s  
 Condición: **Alerta Naranja**  
 Pronóstico: **Ascensos**  
 Periodo: **12 al 14, 15 al 18, 18 al 20 y 21 al 23 octubre**

	Unidades	09/10/24	10/10/24	11/10/24	12/10/24	13/10/24	14/10/24
Nivel Guanay-Mapiri	[metros]	0	0	<b>0.00</b>			
Caudal Mapiri-Guanay	[m <sup>3</sup> /s]	135.59	135.72	<b>124.58</b>	236.96	1128.6	902.05
Caudal Angosto Quercano	[m <sup>3</sup> /s]	131.98	131.98	<b>121.39</b>	167.37	1584.05	772.78
Caudal Mapiri	[m <sup>3</sup> /s]	42.59	42.59	<b>39.39</b>	162.79	871.51	697.33

Ubicación	Municipios	Pronóstico Hidrológico		Análisis Hidrológico
		Periodo de ocurrencia	Pronóstico	
Cuenca río Mapiri	Chuma, Quiabaya, Combaya, Apolo, Mapiri, Angosto Quercano, Tacacoma, Guanay y poblaciones cercanas	12 al 14, 15 al 18, 18 al 20 y 21 al 23 octubre	Ascensos	Se presentarán condiciones necesarias para generar ascensos de nivel

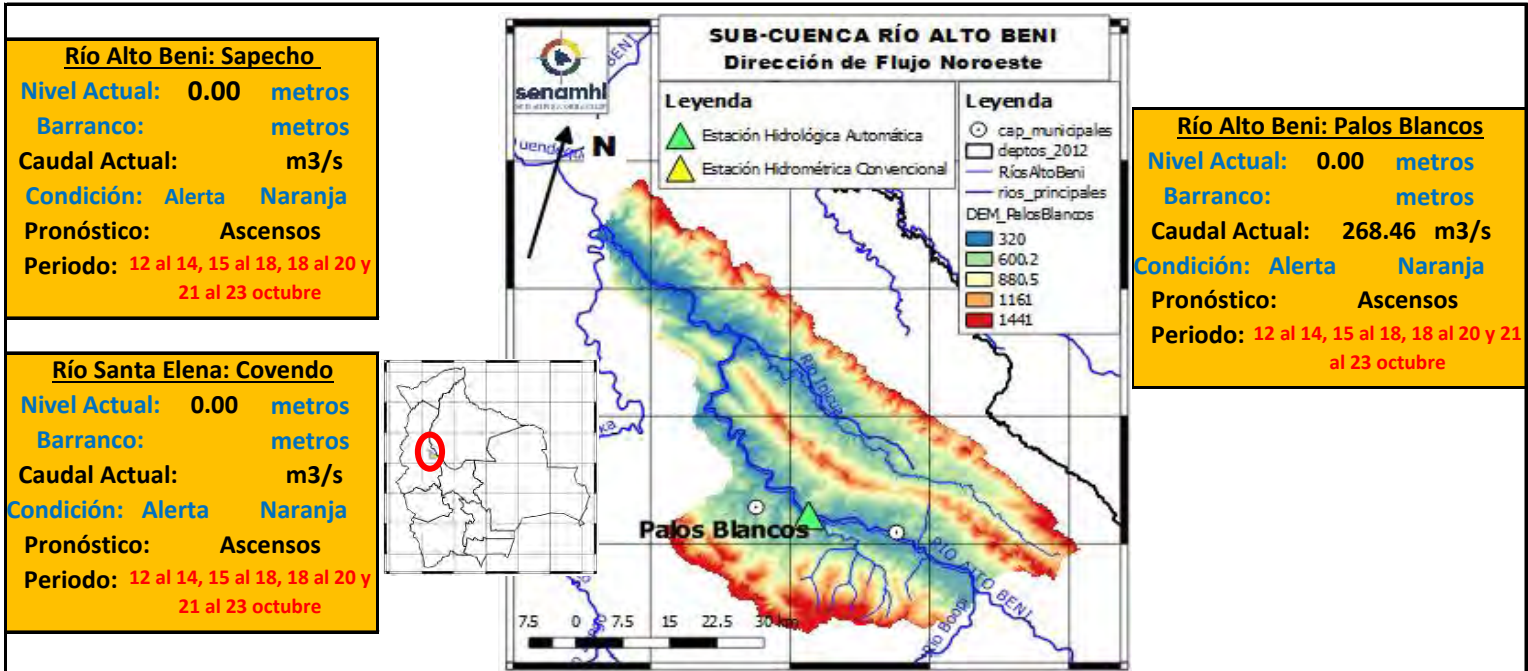
**NOTA: Para obtener mayor información complementaria sobre lluvias revisar el boletín meteorológico ([www.senamhi.gob.bo](http://www.senamhi.gob.bo))**

ACLARACION DE ALERTAS HIDROLOGICAS	
<b>ALERTA AMARILLA</b>	Es el estado normal de los Ríos y donde la intensidad y persistencia de lluvias es baja y por lo tanto no existe riesgo a desbordes para las poblaciones.
<b>ALERTA NARANJA.</b>	Se declara cuando la tendencia ascendente de los niveles de los ríos y la persistencia e intensidad de las lluvias indican la posibilidad de presentar desbordes en las próximas horas. (Para el uso de navegación esta alerta significa que es muy posible poder navegar).
<b>ALERTA ROJA.</b>	Se declara cuando el nivel de los Ríos alcanzan alturas críticas que hacen inminente el desborde, o cuando ya se ha iniciado la inundación.

GLOSARIO	
<b>Barranco</b>	= Significa cuantos metros falta para desbordar
<b>Pronóstico</b>	= Es la probabilidad de la predicción futura de los Ríos a partir de las modelaciones hidrológicas
	Estacion Hidrometrica que genera pronostico

## SUB - CUENCA DEL RÍO ALTO BENI

*Viernes 11 de octubre de 2024*



	Unidades	09/10/24	10/10/24	11/10/24	12/10/24	13/10/24	14/10/24
Nivel Covendo	[metros]	0	0	0			
Nivel Sapecho	[metros]	0	0	0			
Caudal Palos Blancos	[m3/s]	290.58	290.60	<b>268.46</b>	292.31	518.53	581.74

**IMPORTANTE:**

Ubicación	Municipios	Pronóstico Hidrológico		Análisis Hidrológico
		Periodo de ocurrencia	Pronóstico	
Cuenca río Mapiri	Chuma, Quiabaya, Combaya, Apolo, Mapiri, Angosto Quercano, Tacacoma, Guanay y poblaciones cercanas	12 al 14, 15 al 18, 18 al 20 y 21 al 23 octubre	Ascensos	Se presentarán condiciones necesarias para generar ascensos de nivel

**NOTA:** Para obtener mayor información complementaria sobre lluvias revisar el boletín meteorológico ([www.senamhi.gob.bo](http://www.senamhi.gob.bo))

**ACLARACION DE ALERTAS HIDROLOGICAS**

**ALERTA AMARILLA**

Es el estado normal de los Ríos y donde la intensidad y persistencia de lluvias es baja y por lo tanto no existe riesgo a desbordes para las poblaciones.

**ALERTA NARANJA.**

Se declara cuando la tendencia ascendente de los niveles de los ríos y la persistencia e intensidad de las lluvias indican la posibilidad de presentar desbordes en las próximas horas. (Para el uso de navegación esta alerta significa que es muy posible poder navegar).

**ALERTA ROJA.**

Se declara cuando el nivel de los Ríos alcanzan alturas críticas que hacen inminente el desborde, o cuando ya se ha iniciado la inundación.

**GLOSARIO**

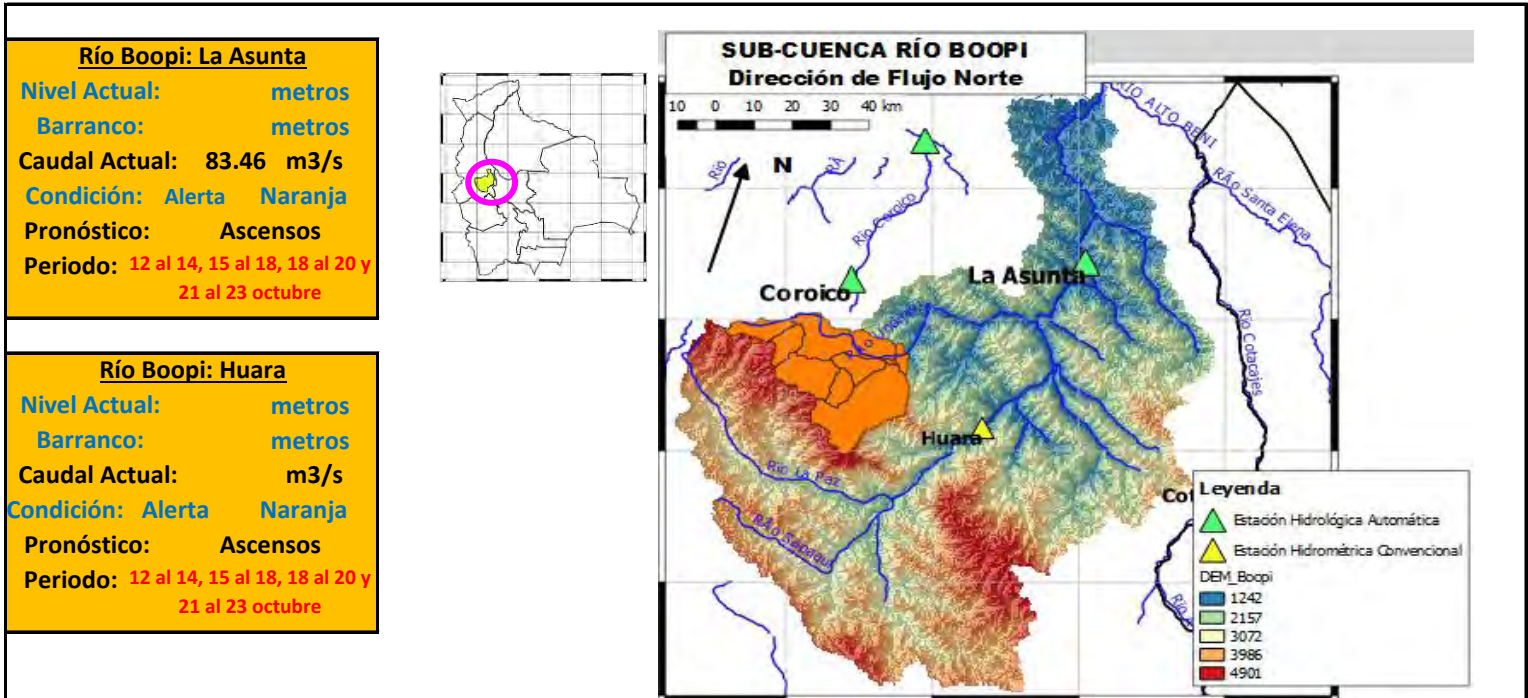
**Barranco** = Significa cuantos metros falta para desbordar

**Pronóstico** = Es la probabilidad de la predicción futura de los Ríos a partir de las modelaciones hidrológicas

▲ Estacion Hidrometrica que genera pronostico

## SUB - CUENCA DEL RÍO BOOPI

*Viernes 11 de octubre de 2024*



	Unidades	09/10/24	10/10/24	11/10/24	12/10/24	13/10/24	14/10/24
Nivel La Asunta	[metros]	0.55	0.65	<b>0.57</b>			
Nivel Huara	[metros]	<b>0</b>	<b>0</b>	<b>0</b>			
Caudal Asunta	[m <sup>3</sup> /s]	90.19	90.21	<b>83.46</b>	84.49	148.35	149.35

**IMPORTANTE:**

Ubicación	Municipios	Pronóstico Hidrológico		Análisis Hidrológico
		Periodo de ocurrencia	Pronóstico	
Cuenca río Boopi	Asunta, Tamampaya, Huara y poblaciones cercanas	12 al 14, 15 al 18, 18 al 20 y 21 al 23 octubre	Ascensos	Se presentarán condiciones necesarias para generar ascensos de nivel

**NOTA:** Para obtener mayor información complementaria sobre lluvias revisar el boletín meteorológico ([www.senamhi.gob.bo](http://www.senamhi.gob.bo))

**ACLARACION DE ALERTAS HIDROLOGICAS**

<b>ALERTA AMARILLA</b>
Es el estado normal de los Ríos y donde la intensidad y persistencia de lluvias es baja y por lo tanto no existe riesgo a desbordes para las poblaciones.
<b>ALERTA NARANJA.</b>
Se declara cuando la tendencia ascendente de los niveles de los ríos y la persistencia e intensidad de las lluvias indican la posibilidad de presentar desbordes en las próximas horas. (Para el uso de navegación esta alerta significa que es muy posible poder navegar).
<b>ALERTA ROJA.</b>
Se declara cuando el nivel de los Ríos alcanzan alturas críticas que hacen inminente el desborde, o cuando ya se ha iniciado la inundación.

**GLOSARIO**

**Barranco** = Significa cuantos metros falta para desbordar

**Pronóstico**= Es la probabilidad de la predicción futura de los Ríos a partir de las modelaciones hidrológicas

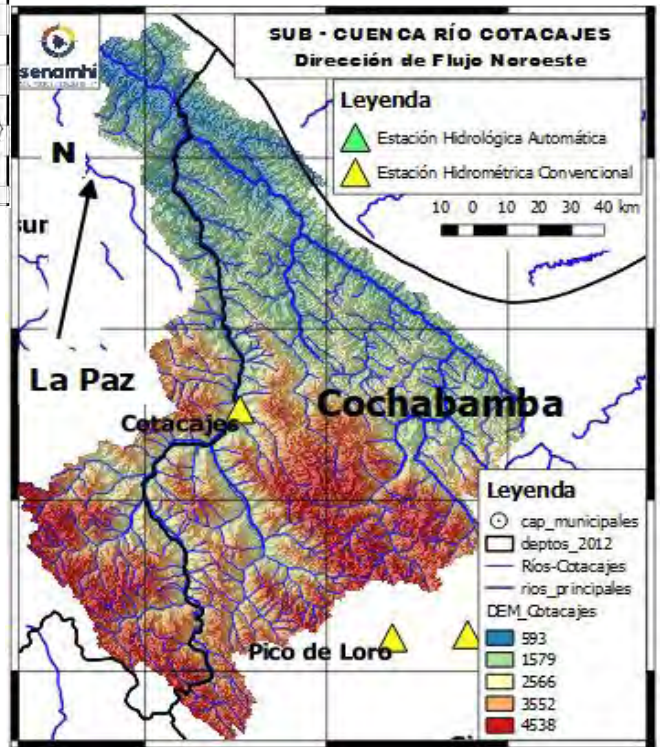
Estacion Hidrometrica que genera pronostico

## SUB - CUENCA DEL RÍO COTACAJES

*Viernes 11 de octubre de 2024*

**Río Santa Elena: Covendo**  
**Nivel Actual: 0.00 metros**  
**Barranco: metros**  
**Caudal Actual: m3/s**  
**Condición: Alerta Naranja**  
**Pronóstico: Ascensos**  
**Periodo: 12 al 14, 15 al 18, 18 al 20 y 21 al 23 octubre**

**Río Cotacajes: Cimarrón**  
**Nivel Actual: 0.00 metros**  
**Barranco: metros**  
**Caudal Actual: 42.48 m3/s**  
**Condición: Alerta Naranja**  
**Pronóstico: Ascensos**  
**Periodo: 12 al 14, 15 al 18, 18 al 20 y 21 al 23 octubre**



	Unidades	09/10/24	10/10/24	11/10/24	12/10/24	13/10/24	14/10/24
Nivel Covendo	[metros]	0	0	0			
Caudal Cotacajes	[m3/s]	45.79	45.82	42.48	42.21	62.86	50.25

**IMPORTANTE:**

Ubicación	Municipios	Pronóstico Hidrológico		Análisis Hidrológico
		Periodo de ocurrencia	Pronóstico	
Cuenca río Cotacajes	Covendo, Cimarrón, Cotacajes, Independencia, Copacata y poblaciones cercanas	12 al 14, 15 al 18, 18 al 20 y 21 al 23 octubre	Ascensos	Se presentarán condiciones necesarias para generar ascensos de nivel

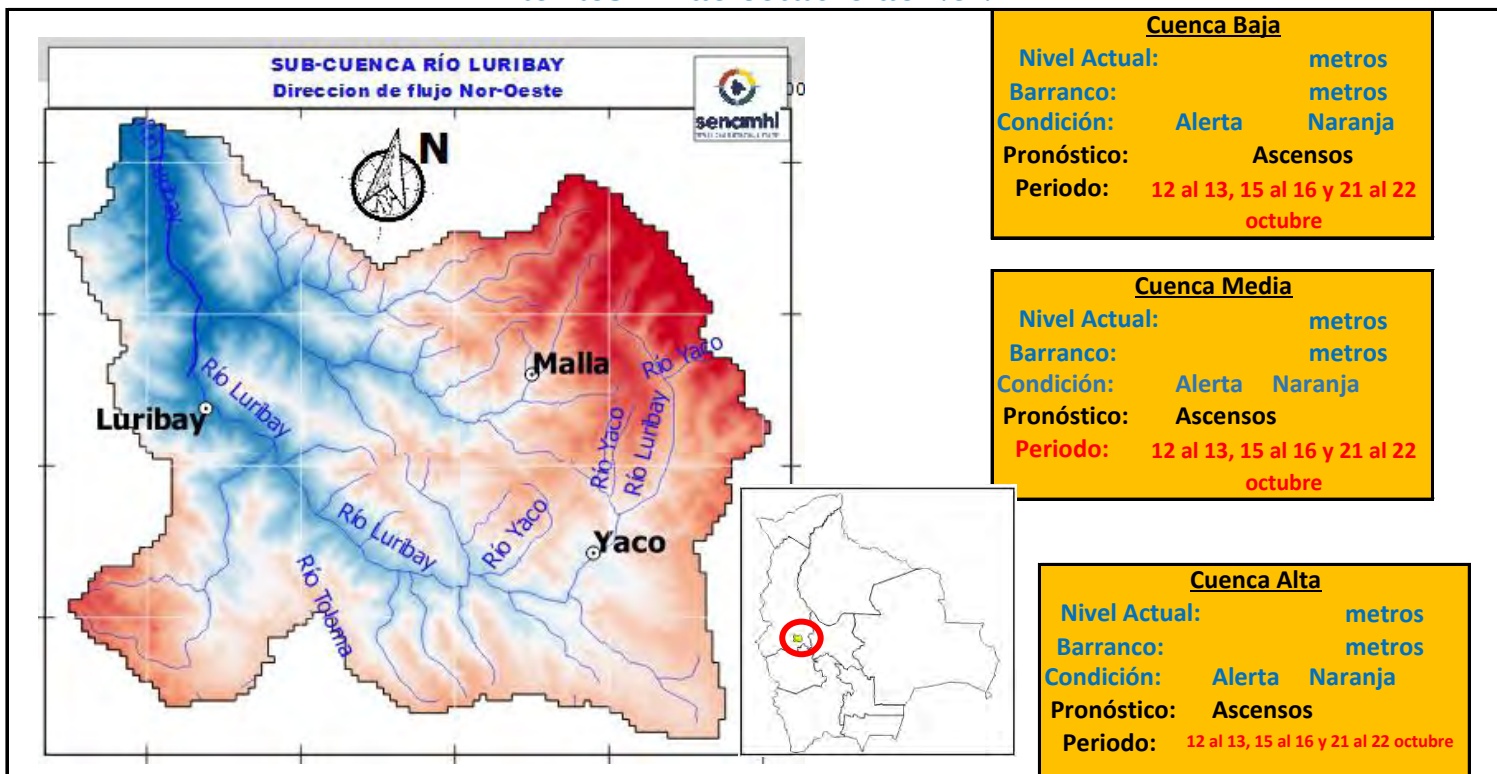
**NOTA: Para obtener mayor información complementaria sobre lluvias revisar el boletín meteorológico ([www.senamhi.gob.bo](http://www.senamhi.gob.bo))**

ACLARACION DE ALERTAS HIDROLOGICAS	
<b>ALERTA AMARILLA</b>	Es el estado normal de los Ríos y donde la intensidad y persistencia de lluvias es baja y por lo tanto no existe riesgo a desbordes para las poblaciones.
<b>ALERTA NARANJA.</b>	Se declara cuando la tendencia ascendente de los niveles de los ríos y la persistencia e intensidad de las lluvias indican la posibilidad de presentar desbordes en las próximas horas. (Para el uso de navegación esta alerta significa que es muy posible poder navegar).
<b>ALERTA ROJA.</b>	Se declara cuando el nivel de los Ríos alcanzan alturas críticas que hacen inminente el desborde, o cuando ya se ha iniciado la inundación.

GLOSARIO	
<b>Barranco</b>	= Significa cuantos metros falta para desbordar
<b>Pronóstico</b>	= Es la probabilidad de la predicción futura de los Ríos a partir de las modelaciones hidrológicas
	Estacion Hidrometrica que genera pronostico

# SUB - CUENCA DEL RÍO LURIBAY

Viernes 11 de octubre de 2024



**IMPORTANTE:**

Ubicación	Poblados cercanos	Pronóstico Hidrológico		Análisis Hidrológico
		Periodo de ocurrencia	Pronóstico	
Ríos de la cuenca alta	Yaco, Mecaña, Chuacollo grande y Poblaciones cercanas	12 al 13, 15 al 16 y 21 al 22 octubre	Ascensos	Se presentarán condiciones necesarias para generar ascensos de nivel
Ríos de la cuenca media	Carayapu, Cachualla, Collpani, Queroma, Totorá, Cutty y poblaciones cercanas	12 al 13, 15 al 16 y 21 al 22 octubre	Ascensos	Se presentarán condiciones necesarias para generar ascensos de nivel
Ríos de la cuenca baja	Luribay, Azambo, Anquioma Baja y poblaciones cercanas	12 al 13, 15 al 16 y 21 al 22 octubre	Ascensos	Se presentarán condiciones necesarias para generar ascensos de nivel

**NOTA:** Para obtener mayor información complementaria sobre lluvias revisar el boletín meteorológico ([www.senamhi.gob.bo](http://www.senamhi.gob.bo))

### ACLARACION DE ALERTAS HIDROLOGICAS

**ALERTA AMARILLA**  
Es el estado normal de los Ríos y donde la intensidad y persistencia de lluvias es baja y por lo tanto no existe riesgo a desbordes para las poblaciones.

**ALERTA NARANJA.**  
Se declara cuando la tendencia ascendente de los niveles de los ríos y la persistencia e intensidad de las lluvias indican la posibilidad de presentar desbordes en las próximas horas. (Para el uso de navegación esta alerta significa que es muy posible poder navegar).

**ALERTA ROJA.**  
Se declara cuando el nivel de los Ríos alcanzan alturas críticas que hacen inminente el desborde, o cuando ya se ha iniciado la inundación.

### GLOSARIO

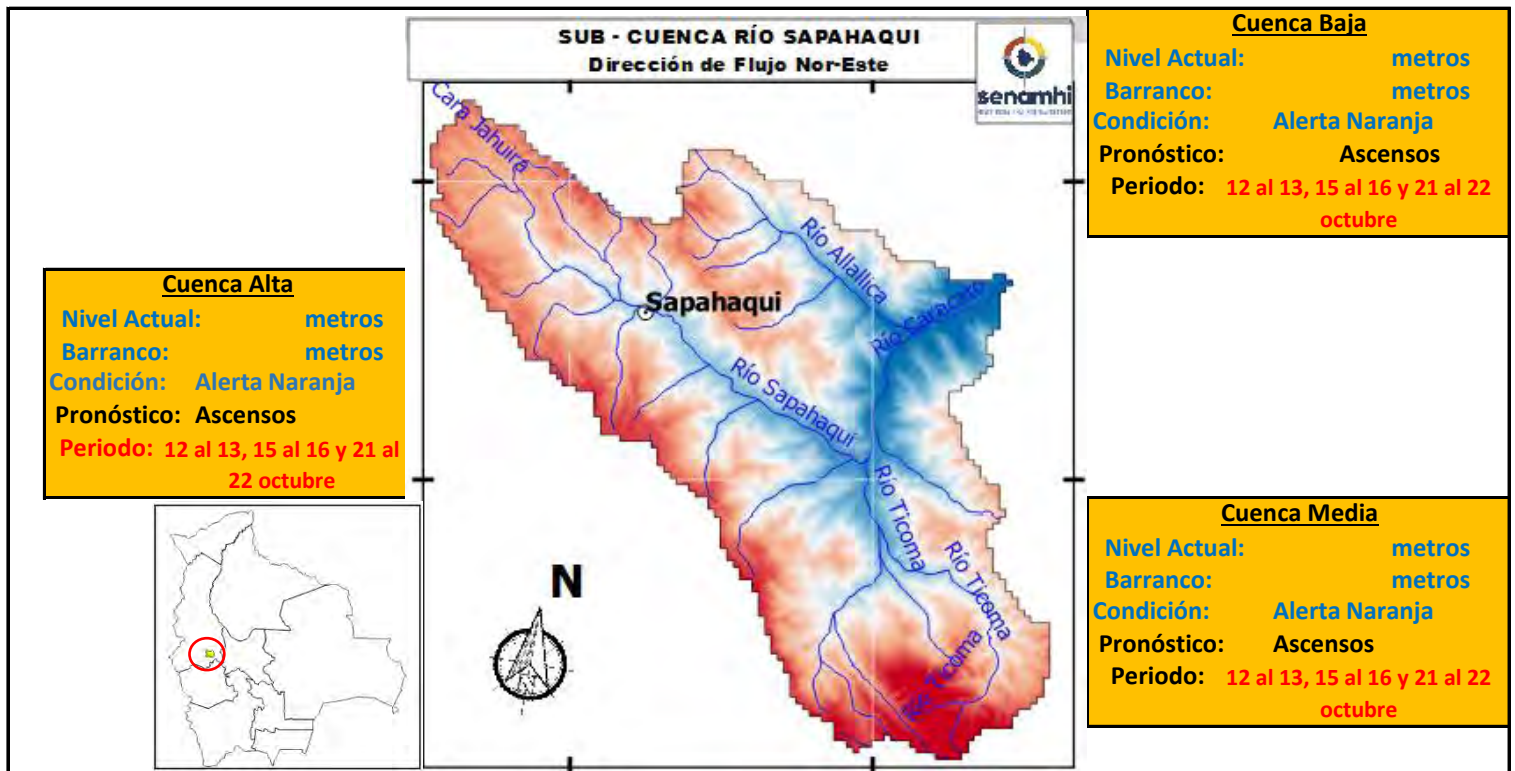
**Barranco** = Significa cuantos metros falta para desbordar

**Pronostico** = Es la probabilidad de la predicción futura de los Ríos a partir de las modelaciones hidrológicas

Estacion Hidrometrica que genera pronostico

## SUB - CUENCA DEL RÍO SAPAHAQUI

**Viernes 11 de octubre de 2024**



**¡IMPORTANTE!**

Ubicación	Poblados cercanos	Pronóstico Hidrológico		Análisis Hidrológico
		Periodo de ocurrencia	Pronóstico	
Ríos de la cuenca alta	Candial, Milli Milli Alto, Sapahaqui y Poblaciones cercanas	12 al 13, 15 al 16 y 21 al 22 octubre	Ascensos	Se presentarán condiciones necesarias para generar ascensos de nivel
Ríos de la cuenca media	Chisivi, Caracato y poblaciones cercanas	12 al 13, 15 al 16 y 21 al 22 octubre	Ascensos	Se presentarán condiciones necesarias para generar ascensos de nivel
Ríos de la cuenca baja	Khola Alta y poblaciones cercanas	12 al 13, 15 al 16 y 21 al 22 octubre	Ascensos	Se presentarán condiciones necesarias para generar ascensos de nivel

**NOTA: Para obtener mayor información complementaria sobre lluvias revisar el boletín meteorológico ([www.senamhi.gob.bo](http://www.senamhi.gob.bo))**

**ACLARACION DE ALERTAS HIDROLOGICAS**

**ALERTA AMARILLA**  
Es el estado normal de los Ríos y donde la intensidad y persistencia de lluvias es baja y por lo tanto no existe riesgo a desbordes para las poblaciones.

**ALERTA NARANJA.**  
Se declara cuando la tendencia ascendente de los niveles de los ríos y la persistencia e intensidad de las lluvias indican la posibilidad de presentar desbordes en las próximas horas. (Para el uso de navegación esta alerta significa que es muy posible poder navegar).

**ALERTA ROJA.**  
Se declara cuando el nivel de los Ríos alcanzan alturas críticas que hacen inminente el desborde, o cuando ya se ha iniciado la inundación.

**GLOSARIO**

**Barranco** = Significa cuantos metros falta para desbordar

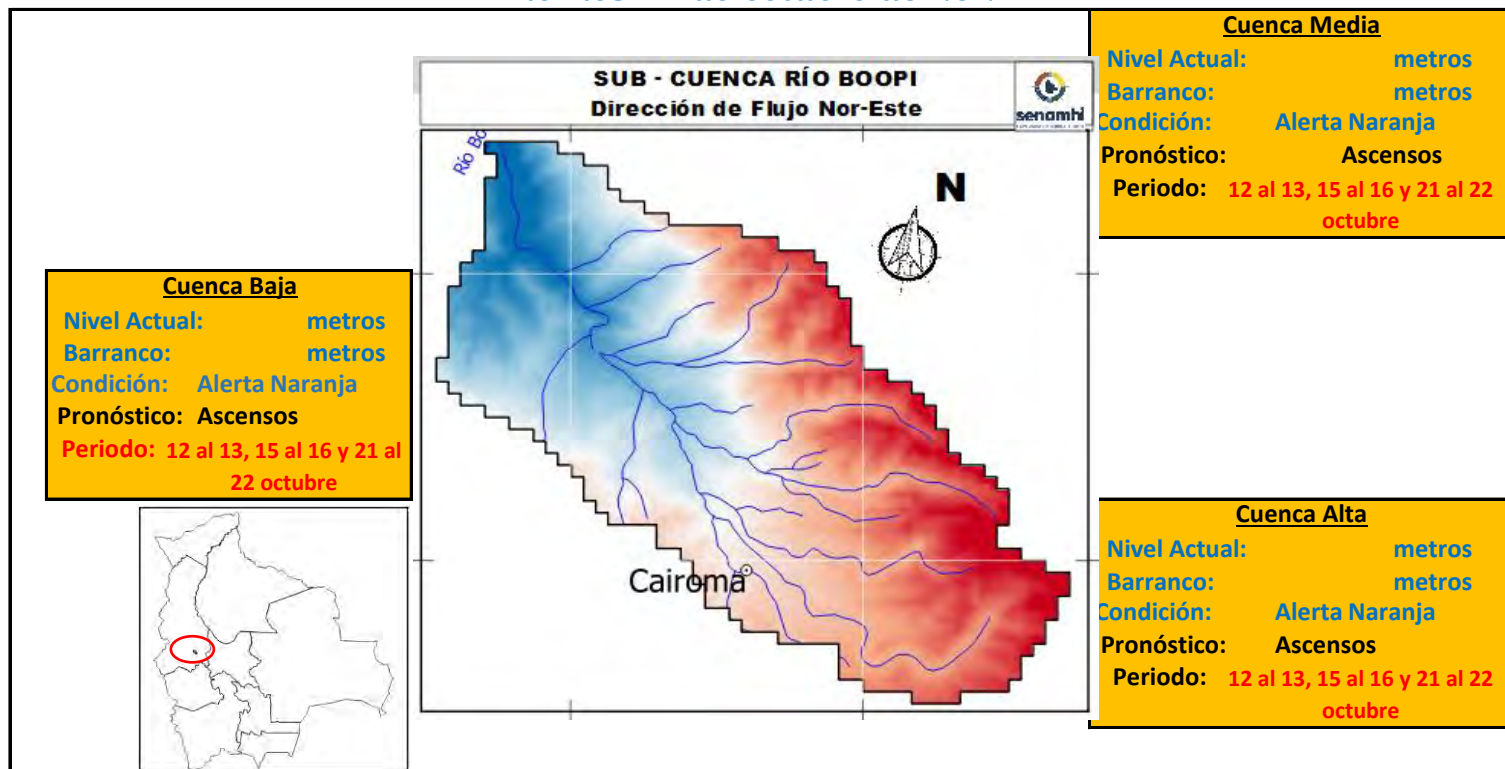
**Pronóstico** = Es la probabilidad de la predicción futura de los Ríos a partir de las modelaciones hidrológicas

Estación Hidrométrica que genera pronóstico



# SUB - CUENCA DEL RÍO CAIROMA

**Viernes 11 de octubre de 2024**



**IMPORTANTE:**

Ubicación	Poblados cercanos	Pronóstico Hidrológico		Análisis Hidrológico
		Periodo de ocurrencia	Pronóstico	
Ríos de la cuenca alta	Bajadería, Cairoma, Embalse Collana, Viloco y Poblaciones cercanas	12 al 13, 15 al 16 y 21 al 22 octubre	Ascensos	Se presentarán condiciones necesarias para generar ascensos de nivel
Ríos de la cuenca media	Collpani, Yanapaca y poblaciones cercanas	12 al 13, 15 al 16 y 21 al 22 octubre	Ascensos	Se presentarán condiciones necesarias para generar ascensos de nivel
Ríos de la cuenca baja	Machacamarka Baja, Tirco, Torre Pampa y poblaciones cercanas	12 al 13, 15 al 16 y 21 al 22 octubre	Ascensos	Se presentarán condiciones necesarias para generar ascensos de nivel

**NOTA: Para obtener mayor información complementaria sobre lluvias revisar el boletín meteorológico ([www.senamhi.gob.bo](http://www.senamhi.gob.bo))**

**ACLARACION DE ALERTAS HIDROLOGICAS**

**ALERTA AMARILLA**  
Es el estado normal de los Ríos y donde la intensidad y persistencia de lluvias es baja y por lo tanto no existe riesgo a desbordes para las poblaciones.

**ALERTA NARANJA.**  
Se declara cuando la tendencia ascendente de los niveles de los ríos y la persistencia e intensidad de las lluvias indican la posibilidad de presentar desbordes en las próximas horas. (Para el uso de navegación esta alerta significa que es muy posible poder navegar).

**ALERTA ROJA.**  
Se declara cuando el nivel de los Ríos alcanzan alturas críticas que hacen inminente el desborde, o cuando ya se ha iniciado la inundación.

**GLOSARIO**

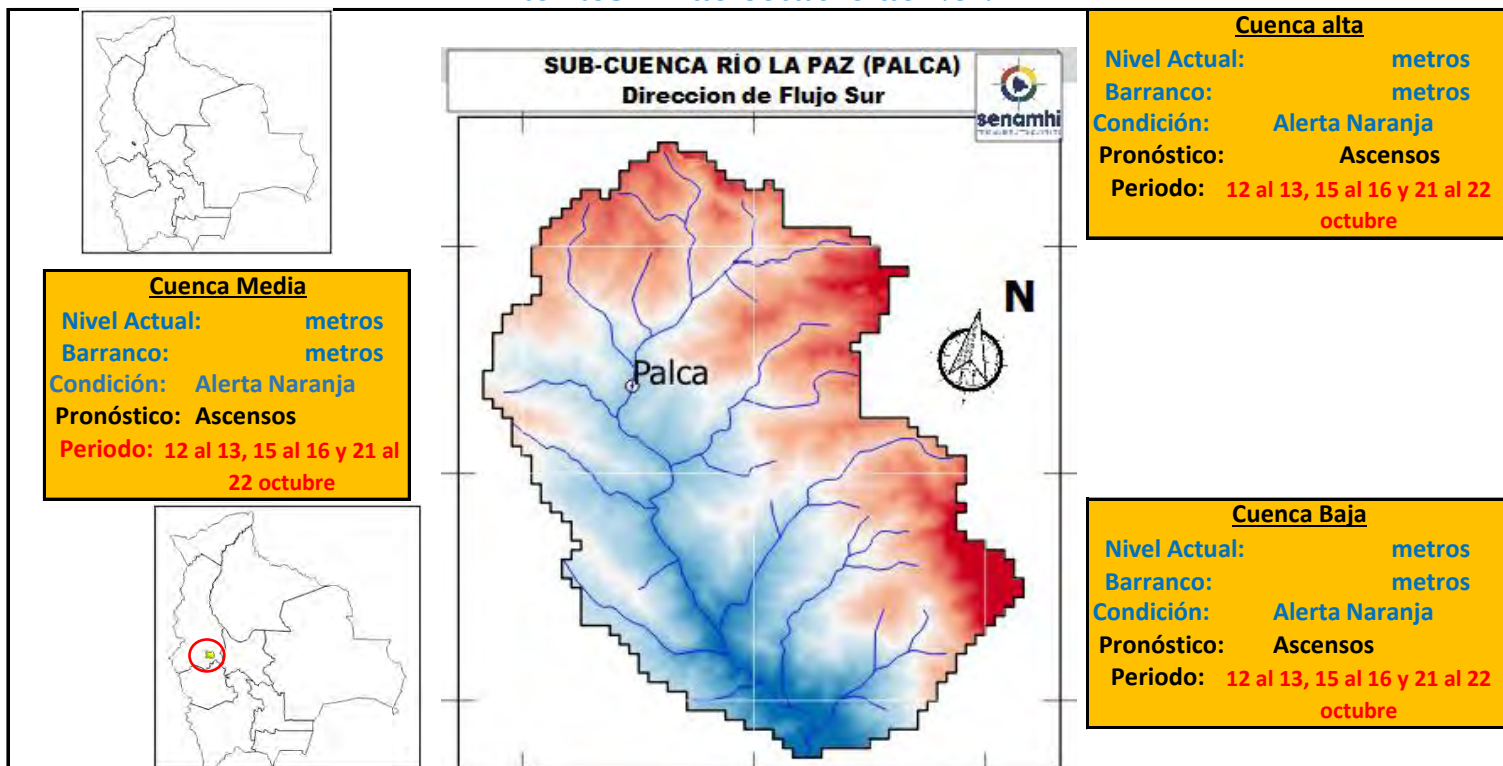
**Barranco** = Significa cuantos metros falta para desbordar

**Pronostico** = Es la probabilidad de la predicción futura de los Ríos a partir de las modelaciones hidrológicas

Estacion Hidrometrica que genera pronostico

## SUB - CUENCA DEL RÍO LA PAZ (PALCA)

**Viernes 11 de octubre de 2024**



**IMPORTANTE:**

Ubicación	Poblados cercanos	Pronóstico Hidrológico		Análisis Hidrológico
		Periodo de ocurrencia	Pronóstico	
Ríos de la cuenca alta	Choquekota, Tacapaya, Palca y Poblaciones cercanas	12 al 13, 15 al 16 y 21 al 22 octubre	Ascensos	Se presentarán condiciones necesarias para generar ascensos de nivel
Ríos de la cuenca media	Calchani, Lacayani, y poblaciones cercanas	12 al 13, 15 al 16 y 21 al 22 octubre	Ascensos	Se presentarán condiciones necesarias para generar ascensos de nivel
Ríos de la cuenca baja	Killihuaya, Aramani, Cebollullo y poblaciones cercanas	12 al 13, 15 al 16 y 21 al 22 octubre	Ascensos	Se presentarán condiciones necesarias para generar ascensos de nivel

**NOTA:** Para obtener mayor información complementaria sobre lluvias revisar el boletín meteorológico ([www.senamhi.gob.bo](http://www.senamhi.gob.bo))

**ACLARACION DE ALERTAS HIDROLOGICAS**

**ALERTA AMARILLA**  
Es el estado normal de los Ríos y donde la intensidad y persistencia de lluvias es baja y por lo tanto no existe riesgo a desbordes para las poblaciones.

**ALERTA NARANJA.**  
Se declara cuando la tendencia ascendente de los niveles de los ríos y la persistencia e intensidad de las lluvias indican la posibilidad de presentar desbordes en las próximas horas. (Para el uso de navegación esta alerta significa que es muy posible poder navegar).

**ALERTA ROJA.**  
Se declara cuando el nivel de los Ríos alcanzan alturas críticas que hacen inminente el desborde, o cuando ya se ha iniciado la inundación.

**GLOSARIO**

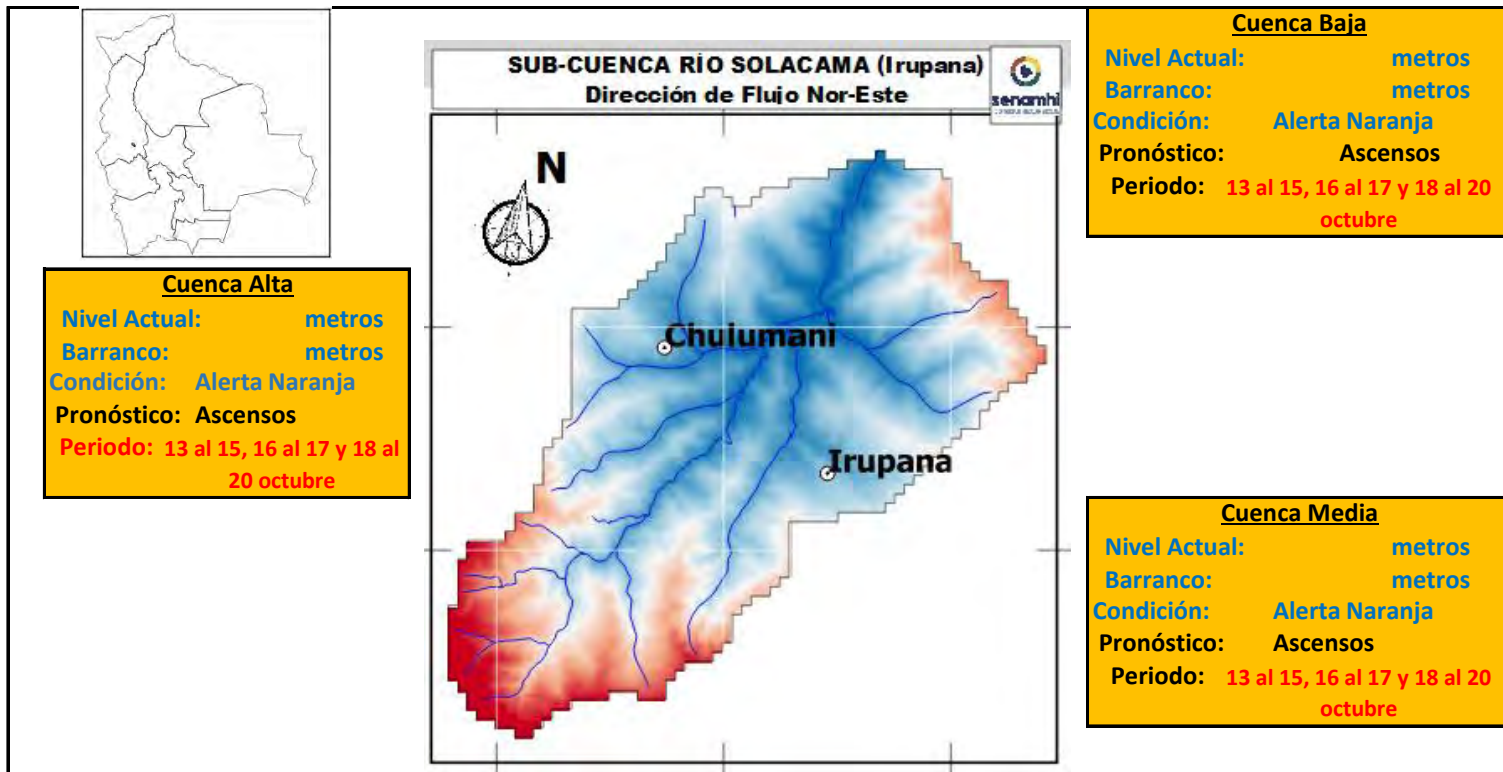
**Barranco** = Significa cuantos metros falta para desbordar

**Pronostico**= Es la probabilidad de la predicción futura de los Ríos a partir de las modelaciones hidrológicas

Estación Hidrometrica que genera pronostico

# SUB - CUENCA DEL RÍO SOLACAMA (Irupana)

**Viernes 11 de octubre de 2024**



**IMPORTANTE:**

Ubicación	Poblados cercanos	Pronóstico Hidrológico		Análisis Hidrológico
		Periodo de ocurrencia	Pronóstico	
Ríos de la cuenca alta	Choquekota, Tacapaya, Palca y Poblaciones cercanas	13 al 15, 16 al 17 y 18 al 20 octubre	Ascensos	Se presentarán condiciones necesarias para generar ascensos de nivel
Ríos de la cuenca media	Calchani, Lacayani, y poblaciones cercanas	13 al 15, 16 al 17 y 18 al 20 octubre	Ascensos	Se presentarán condiciones necesarias para generar ascensos de nivel
Ríos de la cuenca baja	Killihuaya, Aramani, Cebollullo y poblaciones cercanas	13 al 15, 16 al 17 y 18 al 20 octubre	Ascensos	Se presentarán condiciones necesarias para generar ascensos de nivel

**NOTA:** Para obtener mayor información complementaria sobre lluvias revisar el boletín meteorológico ([www.senamhi.gob.bo](http://www.senamhi.gob.bo))

**ACLARACION DE ALERTAS HIDROLOGICAS**

**ALERTA AMARILLA**  
Es el estado normal de los Ríos y donde la intensidad y persistencia de lluvias es baja y por lo tanto no existe riesgo a desbordes para las poblaciones.

**ALERTA NARANJA.**  
Se declara cuando la tendencia ascendente de los niveles de los ríos y la persistencia e intensidad de las lluvias indican la posibilidad de presentar desbordes en las próximas horas. (Para el uso de navegación esta alerta significa que es muy posible poder navegar).

**ALERTA ROJA.**  
Se declara cuando el nivel de los Ríos alcanzan alturas críticas que hacen inminente el desborde, o cuando ya se ha iniciado la inundación.

**GLOSARIO**

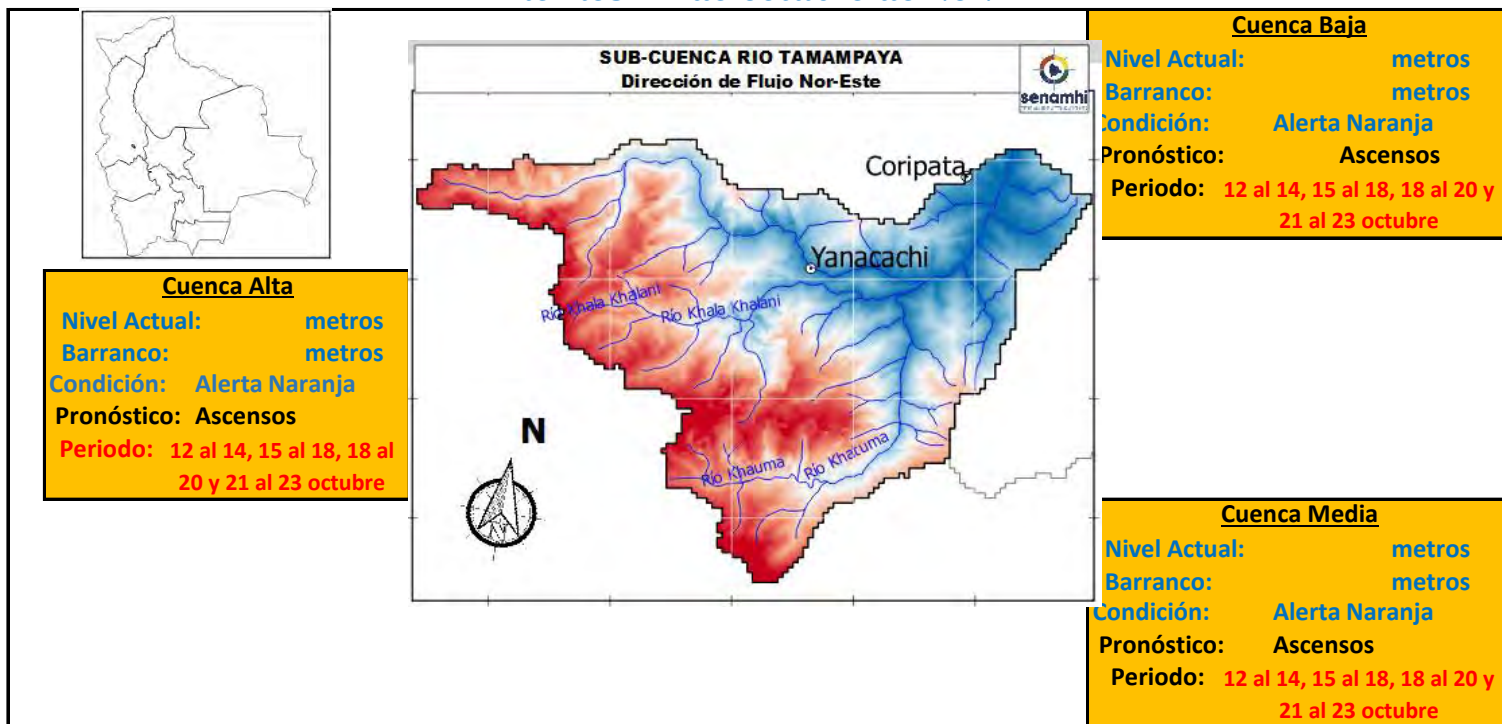
**Barranco** = Significa cuantos metros falta para desbordar

**Pronostico**= Es la probabilidad de la predicción futura de los Ríos a partir de las modelaciones hidrológicas

Estacion Hidrometrica que genera pronostico

## SUB - CUENCA DEL RÍO TAMAMPAYA

**Viernes 11 de octubre de 2024**



### IMPORTANTE:

Ubicación	Poblados cercanos	Pronóstico Hidrológico		Análisis Hidrológico
		Periodo de ocurrencia	Pronóstico	
Ríos de la cuenca alta	Choquekota, Tacapaya, Palca y Poblaciones cercanas	12 al 14, 15 al 18, 18 al 20 y 21 al 23 octubre	Ascensos	Se presentarán condiciones necesarias para generar ascensos de nivel
Ríos de la cuenca media	Calchani, Lacayani, y poblaciones cercanas	12 al 14, 15 al 18, 18 al 20 y 21 al 23 octubre	Ascensos	Se presentarán condiciones necesarias para generar ascensos de nivel
Ríos de la cuenca baja	Killihuaya, Aramani, Cebollullo y poblaciones cercanas	12 al 14, 15 al 18, 18 al 20 y 21 al 23 octubre	Ascensos	Se presentarán condiciones necesarias para generar ascensos de nivel

**NOTA: Para obtener mayor información complementaria sobre lluvias revisar el boletín meteorológico ([www.senamhi.gob.bo](http://www.senamhi.gob.bo))**

**ACLARACION DE ALERTAS HIDROLOGICAS**

**ALERTA AMARILLA**  
Es el estado normal de los Ríos y donde la intensidad y persistencia de lluvias es baja y por lo tanto no existe riesgo a desbordos para las poblaciones.

**ALERTA NARANJA.**  
Se declara cuando la tendencia ascendente de los niveles de los ríos y la persistencia e intensidad de las lluvias indican la posibilidad de presentar desbordos en las próximas horas. (Para el uso de navegación esta alerta significa que es muy posible poder navegar).

**ALERTA ROJA.**  
Se declara cuando el nivel de los Ríos alcanzan alturas críticas que hacen inminente el desborde, o cuando ya se ha iniciado la inundación.

**GLOSARIO**

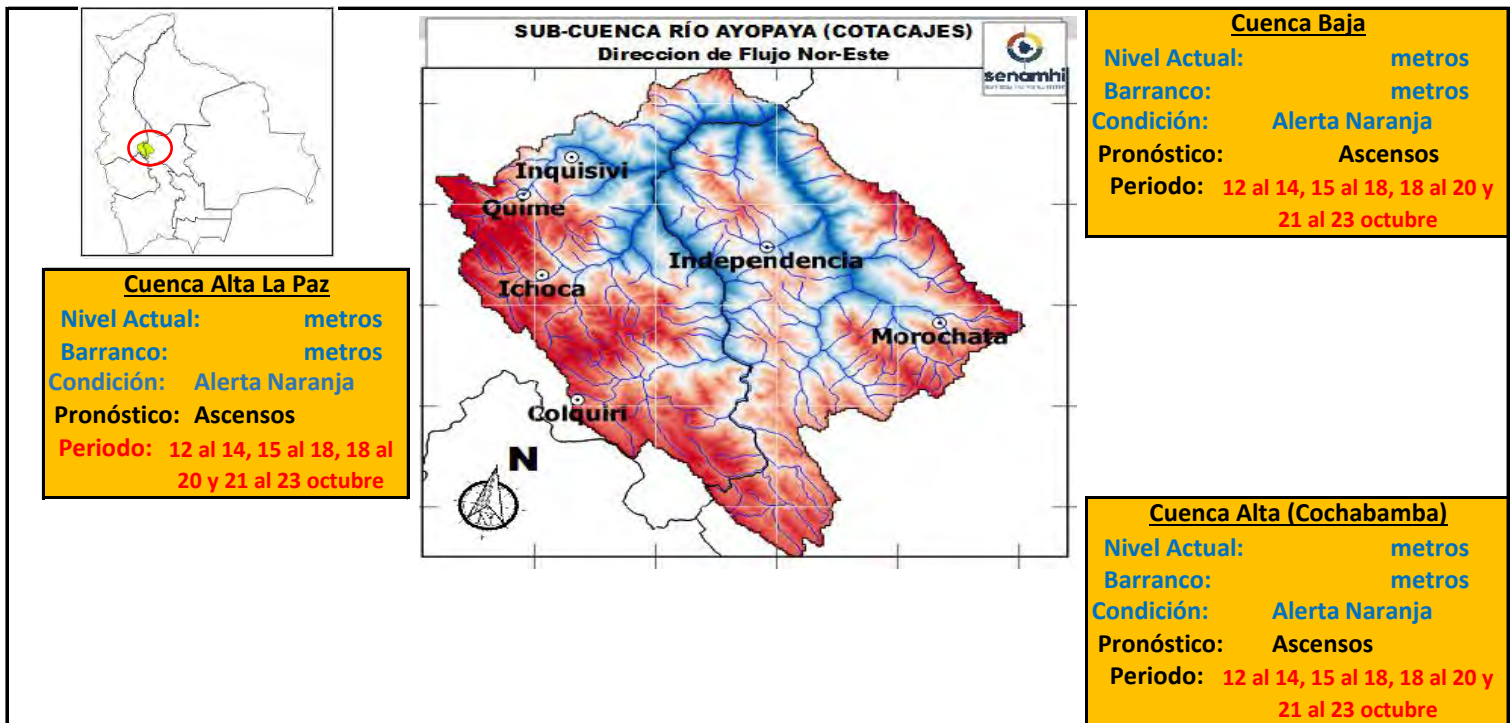
**Barranco** = Significa cuantos metros falta para desbordar

**Pronostico** = Es la probabilidad de la predicción futura de los Ríos a partir de las modelaciones hidrológicas

Estación Hidrometrica que genera pronostico

## SUB - CUENCA DEL RÍO AYOPAYA (COTACAJES)

**Viernes 11 de octubre de 2024**



**IMPORTANTE:**

Ubicación	Poblados cercanos	Pronóstico Hidrológico		Análisis Hidrológico
		Periodo de ocurrencia	Pronóstico	
Ríos de la cuenca alta (La Paz)	Colquiri, Ichoca, Quime, Inquisivi y Poblaciones cercanas	12 al 14, 15 al 18, 18 al 20 y 21 al 23 octubre	Ascensos	Se presentarán condiciones necesarias para generar ascensos de nivel
Ríos de la cuenca Alta (Cochabamba)	Independencia, Morochata y poblaciones cercanas	12 al 14, 15 al 18, 18 al 20 y 21 al 23 octubre	Ascensos	Se presentarán condiciones necesarias para generar ascensos de nivel
Ríos de la cuenca baja	poblaciones cercanas	12 al 14, 15 al 18, 18 al 20 y 21 al 23 octubre	Ascensos	Se presentarán condiciones necesarias para generar ascensos de nivel

**NOTA: Para obtener mayor información complementaria sobre lluvias revisar el boletín meteorológico ([www.senamhi.gob.bo](http://www.senamhi.gob.bo))**

**ACLARACION DE ALERTAS HIDROLOGICAS**

**ALERTA AMARILLA**  
Es el estado normal de los Ríos y donde la intensidad y persistencia de lluvias es baja y por lo tanto no existe riesgo a desbordes para las poblaciones.

**ALERTA NARANJA.**  
Se declara cuando la tendencia ascendente de los niveles de los ríos y la persistencia e intensidad de las lluvias indican la posibilidad de presentar desbordes en las próximas horas. (Para el uso de navegación esta alerta significa que es muy posible poder navegar).

**ALERTA ROJA.**  
Se declara cuando el nivel de los Ríos alcanzan alturas críticas que hacen inminente el desborde, o cuando ya se ha iniciado la inundación.

**GLOSARIO**

**Barranco** = Significa cuantos metros falta para desbordar

**Pronostico**= Es la probabilidad de la predicción futura de los Ríos a partir de las modelaciones hidrológicas

▲ Estación Hidrometrica que genera pronostico



**senamhi**

SERVICIO NACIONAL DE METEOROLOGÍA E HIDROLOGÍA

**SERVICIO NACIONAL DE METEOROLOGÍA E HIDROLOGÍA  
SENAMHI - BOLIVIA**

# **BOLETÍN DE PRONÓSTICO HIDROLÓGICO**

# **PANDO**

**Cuencas de los ríos: Acre, Tahuamanu, Madre  
de Dios y Abuná**

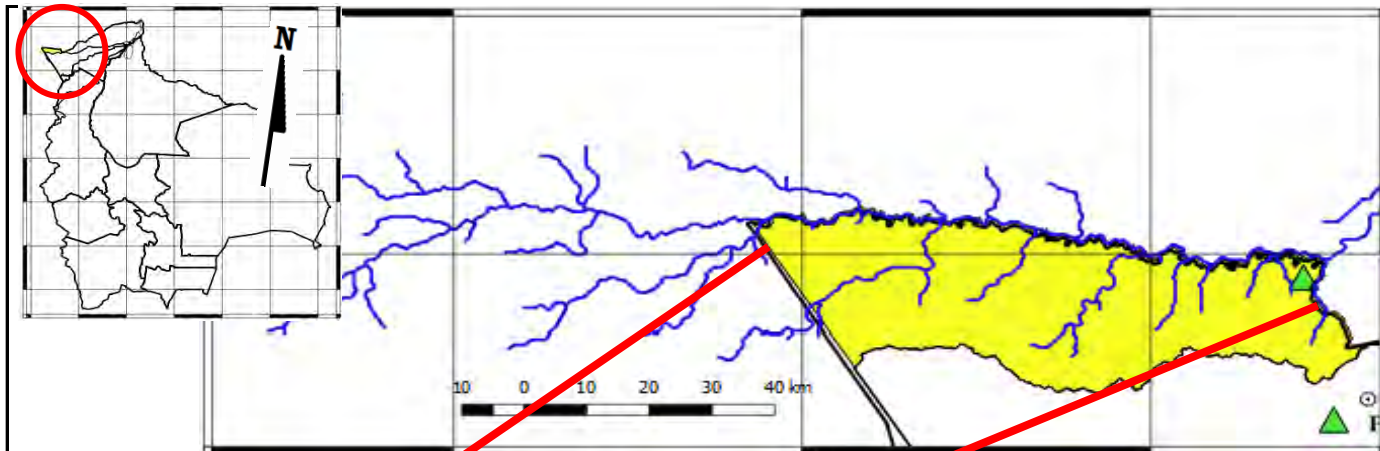


**UNIDAD DE PRONÓSTICOS HIDROLÓGICOS**



# CUENCA DEL RÍO ACRE

Viernes 11 de octubre de 2024



**Río Acre: Bolpebra**  
 Nivel Actual:            metros  
 Barranco:                metros  
 Condición:    **Alerta Amarilla**  
 Pronóstico: censos muy le  
 Periodo:    **11 al 13, 13 al 16, 18 al 20 y 21 al 23 octubre**

**Río Acre: Cobija**  
 Nivel Actual:    **0.00** metros  
 Barranco:        **11.30** metros  
 Condición:    **Alerta Amarilla**  
 Pronóstico: censos muy le  
 Periodo:    **11 al 13, 13 al 16, 18 al 20 y 21 al 23 octubre**

**Alerta Roja: 11.30 metros**

Ubicación	Poblados cercanos	Pronóstico Hidrológico		Análisis Hidrológico
		Periodo de ocurrencia	Pronóstico	
Ríos de la cuenca río Acre	Cobija y comunidades cercanas	11 al 13, 13 al 16, 18 al 20 y 21 al 23 octubre	Ascensos muy leves	Se presentarán condiciones necesarias para generar ascensos de nivel

**ACLARACION DE ALERTAS HIDROLOGICAS**

**ALERTA AMARILLA**  
Es el estado normal de los Ríos donde la intensidad y persistencia de lluvias es baja, por lo tanto no existe riesgo a desbordes.

**ALERTA NARANJA.**  
Se declara cuando la tendencia ascendente de los niveles de los ríos y la persistencia e intensidad de las lluvias indican la posibilidad de presentar desbordes en las próximas horas. (Para el uso de navegación esta alerta significa que es posible navegar).

**ALERTA ROJA.**  
Se declara cuando el nivel de los Ríos alcanzan alturas críticas que hacen inminente el desborde, o cuando ya se ha iniciado la inundación.

**NIVELES DE ALERTA EN METROS**

RIO	ESTACION	ALERTA ROJA	ALERTA NARANJA	ALERTA AMARILLA
Acre	Bolpebra	11.30	9.00	3.00
Tahuamanu	Porvenir	6.50	4.80	1.80
Madre de Dios	El Sena	8.00	6.50	2.00
Beni	Riberalta	10.0	8.00	2.00
Beni	Cachuella Esperanza	10.0	8.00	2.00

**GLOSARIO**

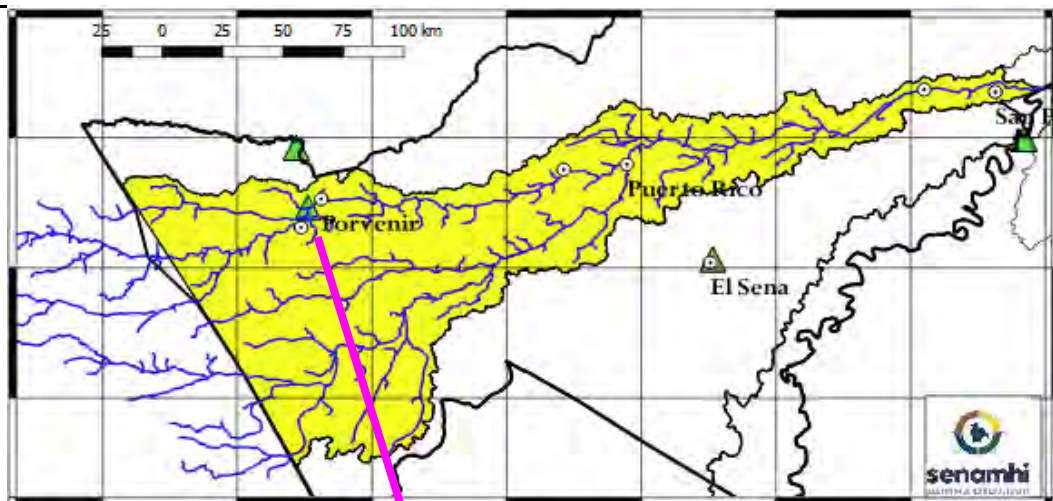
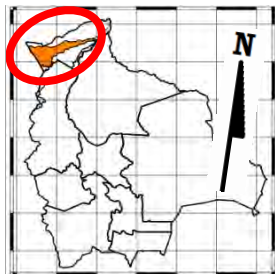
**Barranco** = Significa cuantos metros falta para desbordar

**Pronostico**= Es la probabilidad de la prediccion futura de los Ríos a partir de las modelaciones hidrologicas

Estacion Hidrometrica que genera pronostico

# CUENCA DEL RÍO TAHUAMANU

**Viernes 11 de octubre de 2024**



**Río Tahuamanu: Porvenir**  
**Nivel Actual:**            metros  
**Barranco:**                metros  
**Condición:** **Alerta Amarilla**  
**Pronóstico:** **Ascensos muy leves**  
**Periodo:** **11 al 13, 13 al 16, 18 al 20**  
**y 21 al 23 octubre**

**Alerta Roja: 12.00 metros**

Ubicación	Poblados cercanos	Pronóstico Hidrológico		Análisis Hidrológico
		Periodo de ocurrencia	Pronóstico	
Cuenca alta	Porvenir, Filadelfia, Puerto Rico y Comunidades Cercanas	11 al 13, 13 al 16, 18 al 20 y 21 al 23 octubre	Ascensos muy leves	Se presentarán condiciones necesarias para generar ascensos de nivel
Cuenca Media		11 al 13, 13 al 16, 18 al 20 y 21 al 23 octubre	Ascensos muy leves	Se presentarán condiciones necesarias para generar ascensos de nivel
Cuenca Baja		11 al 13, 13 al 16, 18 al 20 y 21 al 23 octubre	Ascensos muy leves	Se presentarán condiciones necesarias para generar ascensos de nivel

**ACLARACION DE ALERTAS HIDROLOGICAS**

**ALERTA AMARILLA**  
Es el estado normal de los Rios donde la intensidad y persistencia de lluvias es baja, por lo tanto no existe riesgo a desbordes.

**ALERTA NARANJA.**  
Se declara cuando la tendencia ascendente de los niveles de los rios y la persistencia e intensidad de las lluvias indican la posibilidad de presentar desbordes en las próximas horas. (Para el uso de navegación esta alerta significa que es posible navegar).

**ALERTA ROJA.**  
Se declara cuando el nivel de los Rios alcanzan alturas críticas que hacen inminente el desborde, o cuando ya se ha iniciado la inundación.

**NIVELES DE ALERTA EN METROS**

RIO	ESTACION	ALERTA ROJA	ALERTA NARANJA	ALERTA AMARILLA
Acre	Bolpebra	11.30	9.00	3.00
Tahuamanu	Porvenir	6.50	4.80	1.80
Madre de Dios	El Sena	8.00	6.50	2.00
Beni	Riberalta	10.0	8.00	2.00
Beni	Cachuella Esperanza	10.0	8.00	2.00

**GLOSARIO**

**Barranco** = Significa cuantos metros falta para desbordar

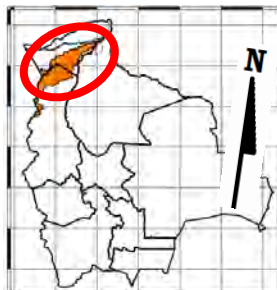
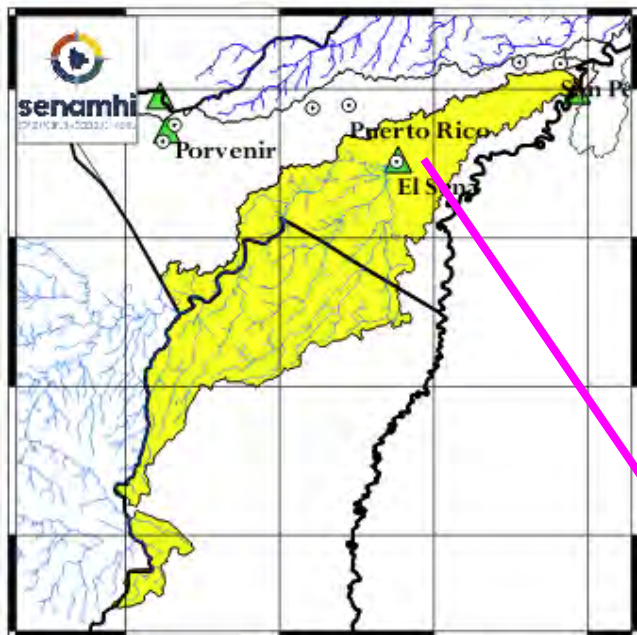
**Pronostico**= Es la probabilidad de la prediccion futura de los Rios a partir de las modelaciones hidrológicas

Estacion Hidrometrica que genera pronostico



# CUENCA DEL RÍO MADRE DE DIOS

Viernes 11 de octubre de 2024



**Río Madre de Dios: El Sena**  
**Nivel Actual: 0.47 metros**  
**Barranco: 7.53 metros**  
**Condición: Alerta Amarilla**  
**Pronóstico: Ascensos muy leves**  
**Periodo: 11 al 13, 13 al 16, 18 al 20 y 21 al 23 octubre**

Ubicación	Poblados cercanos	Pronóstico Hidrológico		Análisis Hidrológico
		Periodo de ocurrencia	Pronóstico	
Cuenca Alta	El Sena, Chivé y Poblaciones Cercanas	11 al 13, 13 al 16, 18 al 20 y 21 al 23 octubre	Ascensos muy leves	Se presentarán condiciones necesarias para generar ascensos de nivel
Cuenca Media		11 al 13, 13 al 16, 18 al 20 y 21 al 23 octubre	Ascensos muy leves	Se presentarán condiciones necesarias para generar ascensos de nivel
Cuenca Baja		11 al 13, 13 al 16, 18 al 20 y 21 al 23 octubre	Ascensos muy leves	Se presentarán condiciones necesarias para generar ascensos de nivel



**ACLARACION DE ALERTAS HIDROLOGICAS**

**ALERTA AMARILLA**  
 Es el estado normal de los Rios donde la intensidad y persistencia de lluvias es baja, por lo tanto no existe riesgo a desbordes.

**ALERTA NARANJA.**  
 Se declara cuando la tendencia ascendente de los niveles de los rios y la persistencia e intensidad de las lluvias indican la posibilidad de presentar desbordes en las próximas horas. (Para el uso de navegación esta alerta significa que es posible navegar).

**ALERTA ROJA.**  
 Se declara cuando el nivel de los Rios alcanzan alturas críticas que hacen inminente el desborde, o cuando ya se ha iniciado la inundación.

**NIVELES DE ALERTA EN METROS**

RIO	ESTACION	ALERTA	ALERTA	ALERTA
		ROJA	NARANJA	AMARILLA
Acre	Bolpebra	11.30	9.00	3.00
Tahuamanu	Porvenir	6.50	4.80	1.80
Madre de Dios	El Sena	8.00	6.50	2.00
Beni	Riberalta	10.0	8.00	2.00
Beni	Cachueta Esperanza	10.0	8.00	2.00

**GLOSARIO**

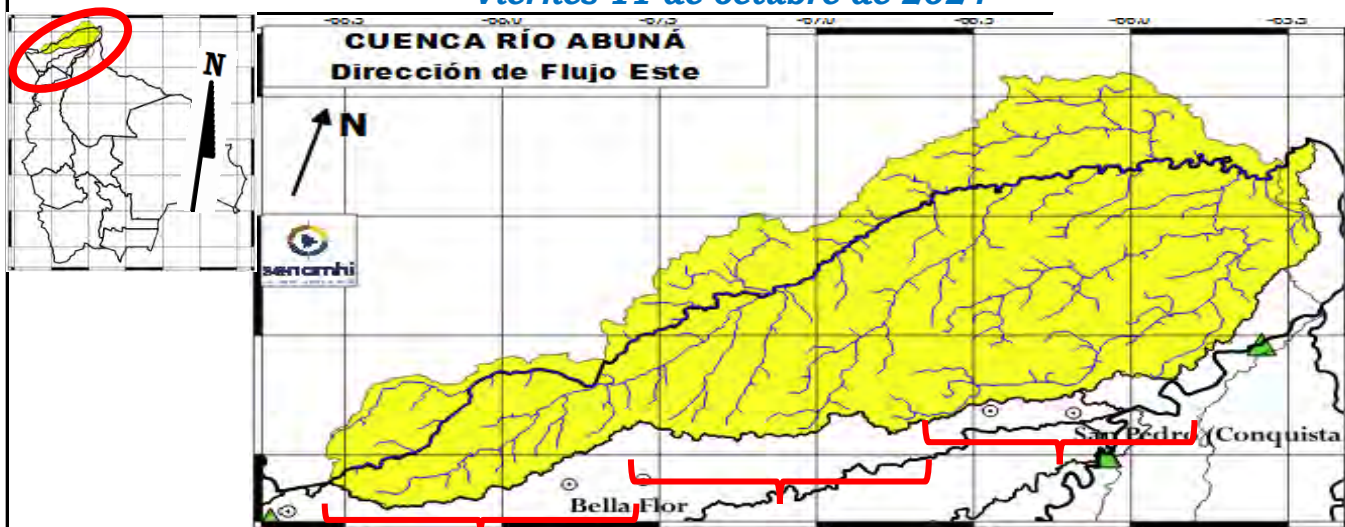
**Barranco** = Significa cuantos metros falta para desbordar

**Pronostico** = Es la probabilidad de la prediccion futura de los Rios a partir de las modelaciones hidrológicas

▲ Estacion Hidrometrica que genera pronostico

# CUENCA DEL RÍO ABUNÁ

**Viernes 11 de octubre de 2024**



Cuenca Alta	
Nivel Actual:	metros
Barranco:	metros
Condición:	Alerta Amarilla
Pronóstico:	Ascensos muy leves
Periodo:	13 al 15, 18 al 20 y 21 al 23 octubre

Cuenca Media	
Nivel Actual:	metros
Barranco:	metros
Condición:	Alerta Amarilla
Pronóstico:	Ascensos muy leves
Periodo:	13 al 15, 18 al 20 y 21 al 23 octubre

Cuenca Baja	
Nivel Actual:	metros
Barranco:	metros
Condición:	Alerta Amarilla
Pronóstico:	Ascensos muy leves
Periodo:	13 al 15, 18 al 20 y 21 al 23 octubre

Ubicación	Poblados cercanos	Pronóstico Hidrológico		Análisis Hidrológico
		Periodo de ocurrencia	Pronóstico	
Cuenca Alta	Santa Rosa del Abuná, y poblaciones cercanas	13 al 15, 18 al 20 y 21 al 23 octubre	Ascensos muy leves	Se presentarán condiciones necesarias para generar ascensos de nivel
Cuenca Media		13 al 15, 18 al 20 y 21 al 23 octubre	Ascensos muy leves	Se presentarán condiciones necesarias para generar ascensos de nivel
Cuenca Baja		13 al 15, 18 al 20 y 21 al 23 octubre	Ascensos muy leves	Se presentarán condiciones necesarias para generar ascensos de nivel

**NOTA:** Para obtener mayor información complementaria sobre lluvias revisar el boletín meteorológico ([www.senamhi.gob.bo](http://www.senamhi.gob.bo))



ACLARACION DE ALERTAS HIDROLOGICAS	
<b>ALERTA AMARILLA</b>	Es el estado normal de los Rios donde la intensidad y persistencia de lluvias es baja, por lo tanto no existe riesgo a desbordes.
<b>ALERTA NARANJA</b>	Se declara cuando la tendencia ascendente de los niveles de los rios y la persistencia e intensidad de las lluvias indican la posibilidad de presentar desbordes en las próximas horas. (Para el uso de navegación esta alerta significa que es posible navegar).
<b>ALERTA ROJA</b>	Se declara cuando el nivel de los Rios alcanzan alturas críticas que hacen inminente el desborde, o cuando ya se ha iniciado la inundación.

NIVELES DE ALERTA EN METROS				
RIO	ESTACION	ALERTA ROJA	ALERTA NARANJA	ALERTA AMARILLA
Acre	Bolpebra	11.30	9.00	3.00
Tahuamanu	Porvenir	6.50	4.80	1.80
Madre de Dios	El Sena	8.00	6.50	2.00
Beni	Riberalta	10.0	8.00	2.00
Beni	Cachuela Esperanza	10.0	8.00	2.00

GLOSARIO	
<b>Barranco</b>	= Significa cuantos metros falta para desbordar
<b>Pronostico</b>	= Es la probabilidad de la predicción futura de los Rios a partir de las modelaciones hidrológicas
	Estación Hidrometrica que genera pronostico



**senamhi**

SERVICIO NACIONAL DE METEOROLOGÍA E HIDROLOGÍA

**SERVICIO NACIONAL DE METEOROLOGÍA E HIDROLOGÍA  
SENAMHI - BOLIVIA**

**BOLETÍN DE PRONÓSTICO HIDROLÓGICO**

**ORURO**

**Cuencas de los ríos: Desaguadero, Lago  
Poopó y Lauca**

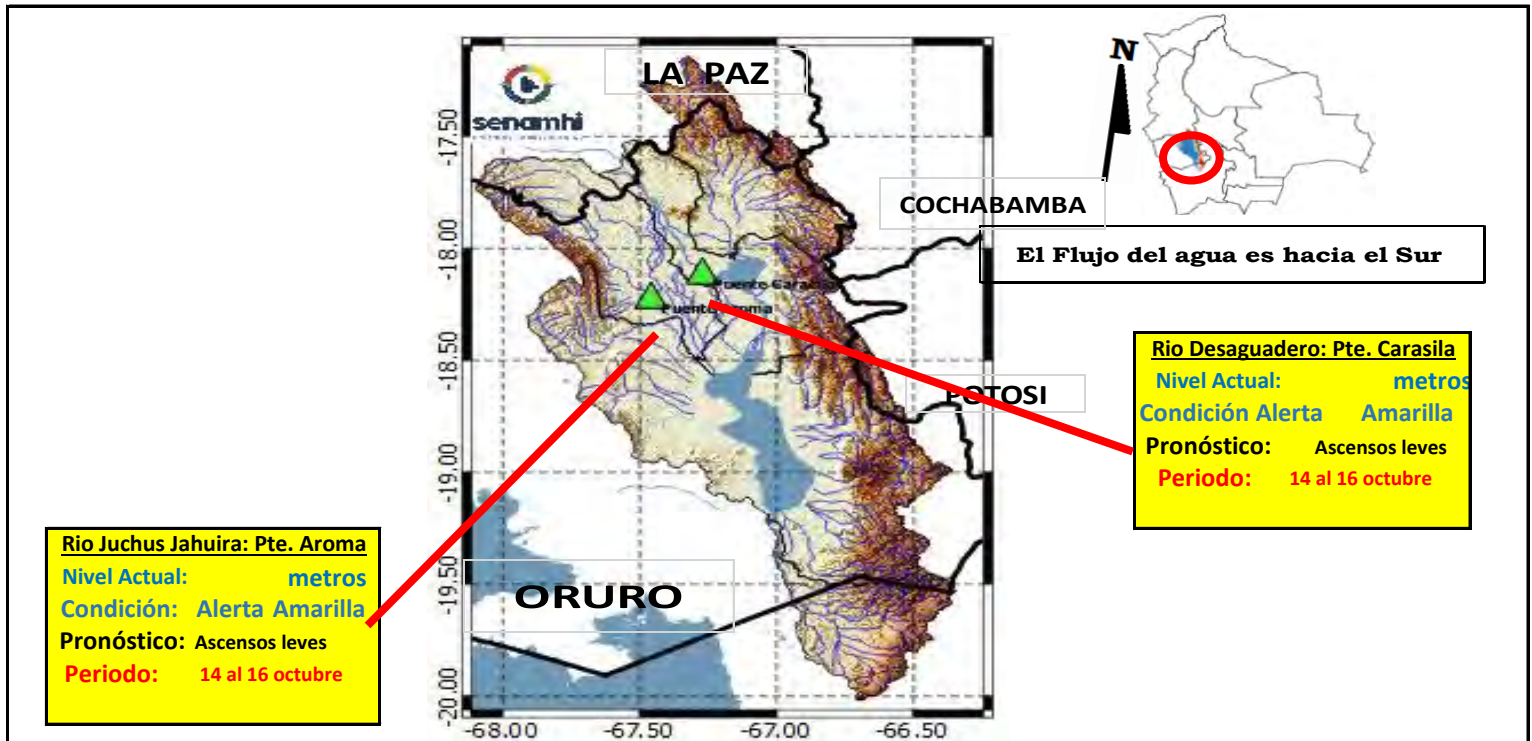


**UNIDAD DE PRONÓSTICOS HIDROLÓGICOS**



## CUENCA DEL LAGO POOPÓ

**Viernes 11 de octubre de 2024**



**IMPORTANTE:** En general se espera el siguiente comportamiento:

Ubicación	Poblados cercanos	Pronóstico Hidrológico		Análisis Hidrológico
		Periodo de ocurrencia	Pronóstico	
Ríos de la cuenca alta, media y baja	Oruro, Toledo, El Choro, Caracollo, Eucaliptus, Antequera y comunidades cercanas	14 al 16 octubre	Ascensos leves	Se presentarán condiciones necesarias para generar ascensos de nivel

**NOTA:** Para obtener mayor información complementaria sobre lluvias revisar el boletín meteorológico ([www.senamhi.gob.bo](http://www.senamhi.gob.bo))

ACLARACION DE ALERTAS HIDROLOGICAS		GLOSARIO	
	<b>ALERTA AMARILLA</b>	<b>Barranco</b> = Significa cuantos metros falta para desbordar	<b>Pronostico</b> = Es la probabilidad de la predicción futura de los Ríos a partir de las modelaciones hidrológicas
	Es el estado normal de los Ríos donde la intensidad y persistencia de lluvias es baja, por lo tanto no existe riesgo a desbordes.	<b>ALERTA NARANJA.</b>	▲ Estacion Hidrometrica que genera pronostico
	Se declara cuando la tendencia ascendente de los niveles de los ríos y la persistencia e intensidad de las lluvias indican la posibilidad de presentar desbordes en las próximas horas. (Para el uso de navegación esta alerta significa que es posible navegar).	<b>ALERTA ROJA.</b>	
Se declara cuando el nivel de los Ríos alcanzan alturas críticas que hacen inminente el desborde, o cuando ya se ha iniciado la inundación.			

CUENCA RÍO LAUCA  
Viernes 11 de octubre de 2024

**Cuenca Alta y Media**  
Condición: Alerta Amarilla  
Pronóstico: Ascensos leves  
Periodo: 14 al 16 octubre

**Cuenca Baja**  
Condición: Alerta Amarilla  
Pronóstico: Ascensos leves  
Periodo: 14 al 16 octubre



**IMPORTANTE:** En general se espera el siguiente comportamiento:

Ubicación	Poblados cercanos	Pronóstico Hidrológico		Análisis Hidrológico
		Periodo de ocurrencia	Pronóstico	
Ríos de la cuenca alta, media y baja	Curahara de Carangas, Turco, Culto, Sullka Pumiri, Yunguyo, Chipaya y comunidades cercanas	14 al 16 octubre	Ascensos leves	Se presentarán condiciones necesarias para generar ascensos de nivel

**NOTA:** Para obtener mayor información complementaria sobre lluvias revisar el boletín meteorológico ([www.senamhi.gob.bo](http://www.senamhi.gob.bo))

**ACLARACION DE ALERTAS HIDROLOGICAS**

<b>ALERTA AMARILLA</b>	Es el estado normal de los Ríos donde la intensidad y persistencia de lluvias es baja, por lo tanto no existe riesgo a desbordes.
<b>ALERTA NARANJA.</b>	Se declara cuando la tendencia ascendente de los niveles de los ríos y la persistencia e intensidad de las lluvias indican la posibilidad de presentar desbordes en las próximas horas. (Para el uso de navegación esta alerta significa que es posible navegar).
<b>ALERTA ROJA.</b>	Se declara cuando el nivel de los Ríos alcanzan alturas críticas que hacen inminente el desborde, o cuando ya se ha iniciado la inundación.

**GLOSARIO**

**Barranco** = Significa cuantos metros falta para desbordar

**Pronostico**= Es la probabilidad de la predicción futura de los Ríos a partir de las modelaciones hidrológicas

▲ Estacion Hidrometrica que genera pronostico



**senamhi**

SERVICIO NACIONAL DE METEOROLOGÍA E HIDROLOGÍA

**SERVICIO NACIONAL DE METEOROLOGÍA E HIDROLOGÍA  
SENAMHI - BOLIVIA**

# **BOLETÍN DE PRONÓSTICO HIDROLÓGICO**

# **POTOSÍ**

**Cuencas de los ríos: San Juan del Oro, Tupiza,  
Tumúsla, Alto Pilcomayo y Chayanta**

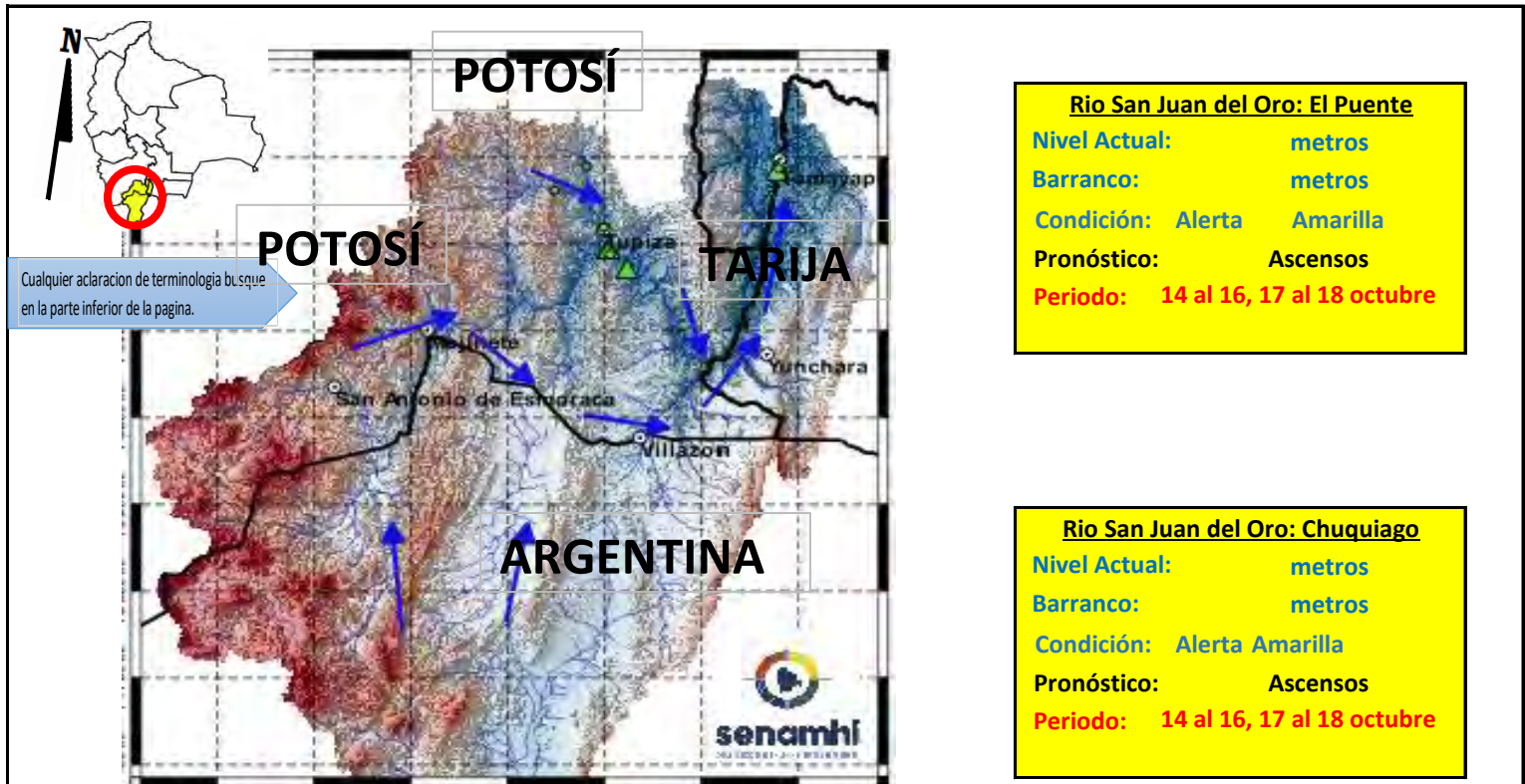


**UNIDAD DE PRONÓSTICOS HIDROLÓGICOS**



## CUENCA DEL RÍO SAN JUAN DEL ORO

*Viernes 11 de octubre de 2024*



**Río San Juan del Oro: El Puente**

Nivel Actual:            metros  
 Barranco:                metros  
 Condición: Alerta      Amarilla  
 Pronóstico:              Ascensos  
 Periodo:    14 al 16, 17 al 18 octubre

**Río San Juan del Oro: Chuquiago**

Nivel Actual:            metros  
 Barranco:                metros  
 Condición: Alerta Amarilla  
 Pronóstico:              Ascensos  
 Periodo:    14 al 16, 17 al 18 octubre

**IMPORTANTE:** En general se espera el siguiente comportamiento:

Ubicación	Poblados cercanos	Pronóstico Hidrológico		Análisis Hidrológico
		Periodo de ocurrencia	Pronóstico	
Ríos de la cuenca alta y media	Tupiza, Chuquiago, San Antonio de Esmoruco, Mojinete, Villazón, Yunchará,	14 al 16, 17 al 18 octubre	Ascensos	Se presentarán condiciones necesarias para generar ascensos de nivel
Ríos de la cuenca baja	Las carretas, y comunidades cercanas.	14 al 16, 17 al 18 octubre	Ascensos	Se presentarán condiciones necesarias para generar ascensos de nivel

**ACLARACION DE ALERTAS HIDROLOGICAS**

**ALERTA AMARILLA**  
Es el estado normal de los Ríos donde la intensidad y persistencia de lluvias es baja, por lo tanto no existe riesgo a desbordes.

**ALERTA NARANJA.**  
Se declara cuando la tendencia ascendente de los niveles de los ríos y la persistencia e intensidad de las lluvias indican la posibilidad de presentar desbordes en las próximas horas. (Para el uso de navegación esta alerta significa que es posible navegar).

**ALERTA ROJA.**  
Se declara cuando el nivel de los Ríos alcanzan alturas críticas que hacen inminente el desborde, o cuando ya se ha iniciado la inundación.

**UMBRALES DE ALERTA EN METROS**

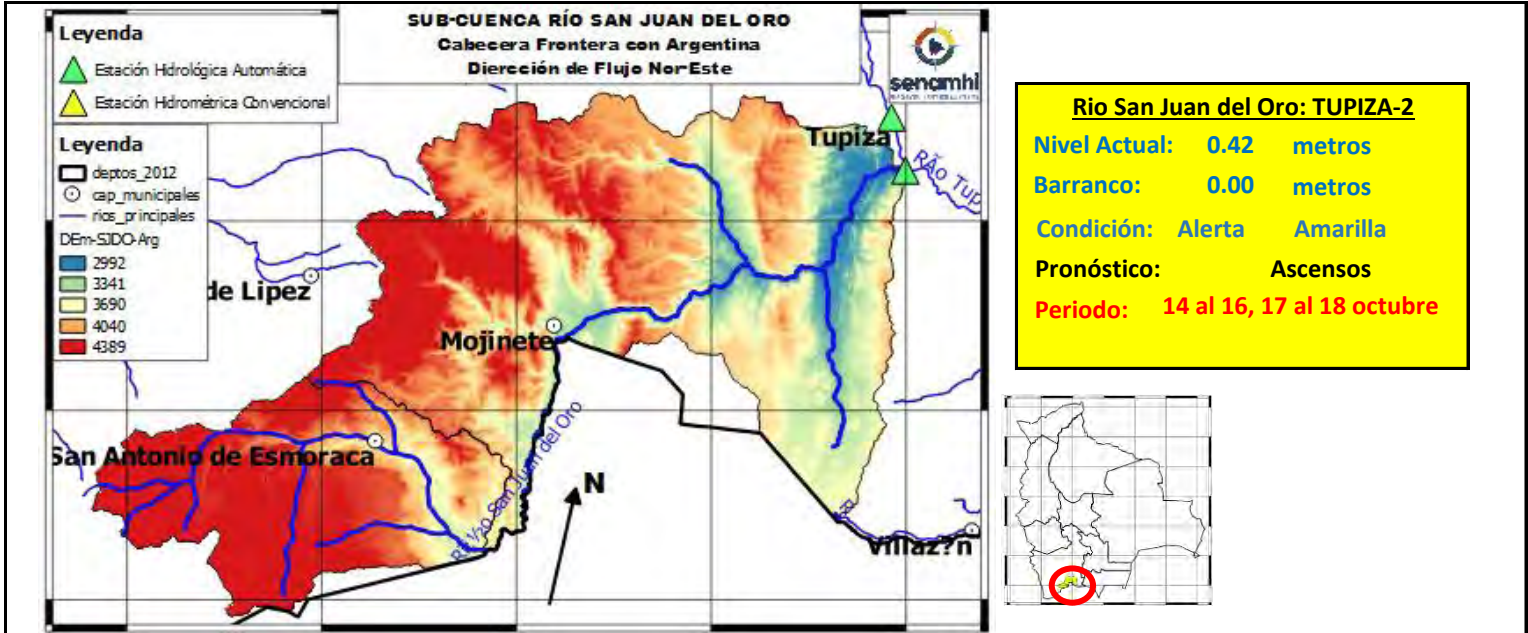
ESTACION	RIO	ALERTA ROJA	ALERTA NARANJA	ALERTA AMARILLA
Chuquiago	San Juan del Oro	2.80	1.50	0.90
El Puente	San Juan del Oro	3.80	2.80	1.80

**GLOSARIO**

**Barranco** = Significa cuantos metros falta para desbordar  
**Pronóstico** = Es la probabilidad de la predicción futura de los Ríos a partir de las modelaciones hidrológicas  
 Estacion Hidrometrica que genera pronostico

## SUB - CUENCA DEL RÍO SAN JUAN DEL ORO (Frontera con Argentina)

**Viernes 11 de octubre de 2024**



	9/10/2024	10/10/2024	11/10/2024	12/10/2024	13/10/2024	14/10/2024
<b>Nivel Tupiza-2</b>	0.47	0.45	<b>0.42</b>			
<b>Caudal Estancia</b>	91.99	78.89	<b>69.46</b>	167.77	206.24	207.80
<b>Caudal Mojinete</b>	75.55	67.10	<b>60.09</b>	138.65	159.30	158.55

**IMPORANTE:** En general se espera el siguiente comportamiento:

Ubicación	Poblados cercanos	Pronóstico Hidrológico		Análisis Hidrológico
		Periodo de ocurrencia	Pronóstico	
Ríos de la cuenca alta y media	San Antonio de Esmoruco, Mojinete y comunidades cercanas.	14 al 16, 17 al 18 octubre	Ascensos	Se presentarán condiciones necesarias para generar ascensos de nivel
Ríos de la cuenca baja		14 al 16, 17 al 18 octubre	Ascensos	Se presentarán condiciones necesarias para generar ascensos de nivel



**ACLARACION DE ALERTAS HIDROLOGICAS**

**ALERTA AMARILLA**  
Es el estado normal de los Ríos donde la intensidad y persistencia de lluvias es baja, por lo tanto no existe riesgo a desbordes.

**ALERTA NARANJA.**  
Se declara cuando la tendencia ascendente de los niveles de los ríos y la persistencia e intensidad de las lluvias indican la posibilidad de presentar desbordes en las próximas horas. (Para el uso de navegación esta alerta significa que es posible navegar).

**ALERTA ROJA.**  
Se declara cuando el nivel de los Ríos alcanzan alturas críticas que hacen inminente el desborde, o cuando ya se ha iniciado la inundación.

**GLOSARIO**

**Barranco** = Significa cuantos metros falta para desbordar

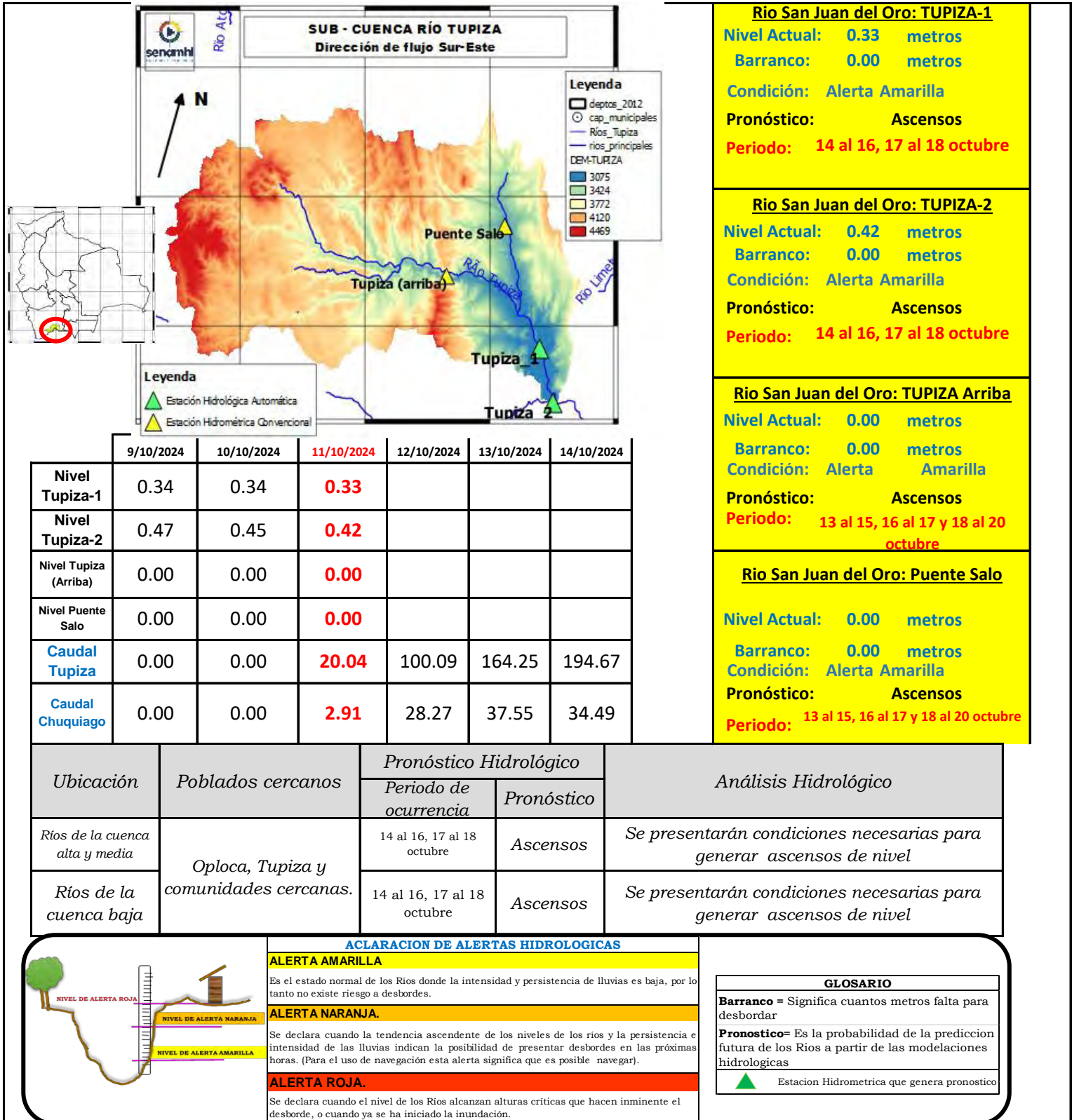
**Pronostico**= Es la probabilidad de la predicción futura de los Ríos a partir de las modelaciones hidrológicas

Estacion Hidrometrica que genera pronostico



## SUB - CUENCA DEL RÍO TUPIZA

Viernes 11 de octubre de 2024



**Río San Juan del Oro: TUPIZA-1**  
**Nivel Actual:** 0.33 metros  
**Barranco:** 0.00 metros  
**Condición:** Alerta Amarilla  
**Pronóstico:** Ascensos  
**Periodo:** 14 al 16, 17 al 18 octubre

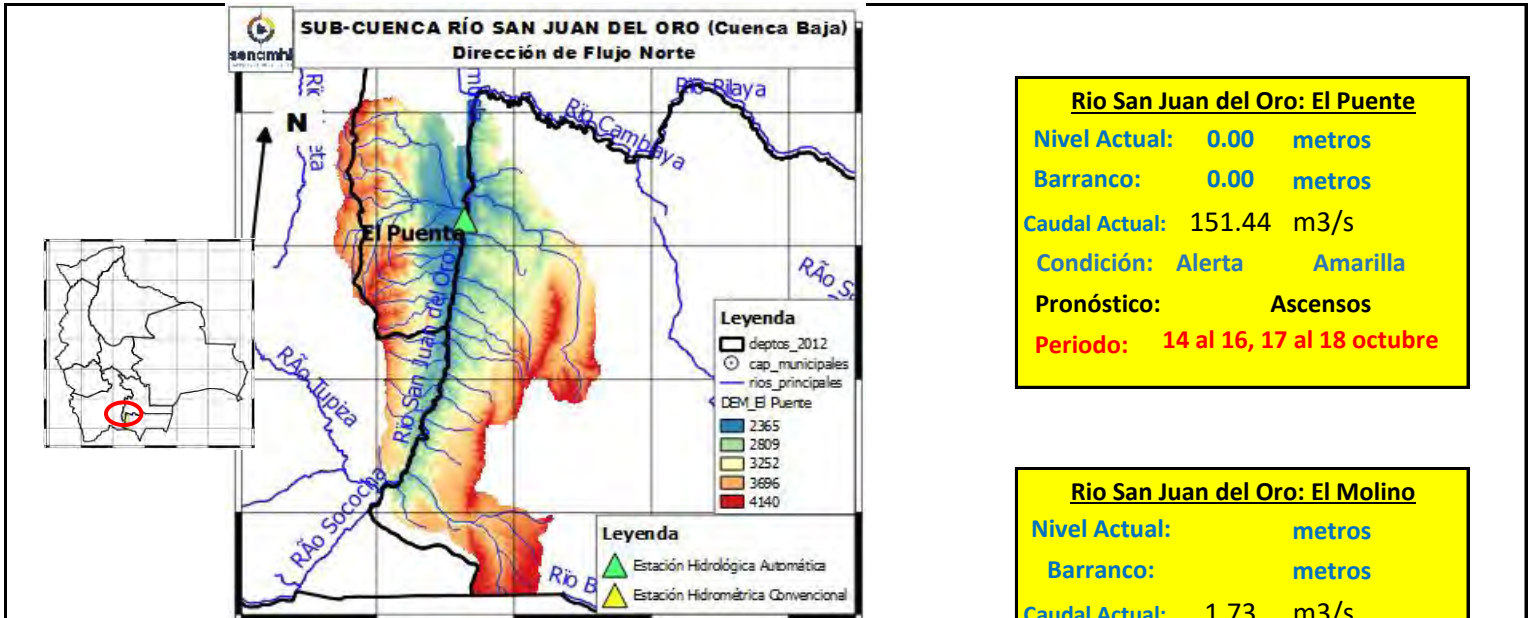
**Río San Juan del Oro: TUPIZA-2**  
**Nivel Actual:** 0.42 metros  
**Barranco:** 0.00 metros  
**Condición:** Alerta Amarilla  
**Pronóstico:** Ascensos  
**Periodo:** 14 al 16, 17 al 18 octubre

**Río San Juan del Oro: TUPIZA Arriba**  
**Nivel Actual:** 0.00 metros  
**Barranco:** 0.00 metros  
**Condición:** Alerta Amarilla  
**Pronóstico:** Ascensos  
**Periodo:** 13 al 15, 16 al 17 y 18 al 20 octubre

**Río San Juan del Oro: Puente Saló**  
**Nivel Actual:** 0.00 metros  
**Barranco:** 0.00 metros  
**Condición:** Alerta Amarilla  
**Pronóstico:** Ascensos  
**Periodo:** 13 al 15, 16 al 17 y 18 al 20 octubre

## SUB - CUENCA DEL RÍO SAN JUAN DEL ORO (Cuenca Baja-EI Puente)

*Viernes 11 de octubre de 2024*



**Río San Juan del Oro: El Puente**

**Nivel Actual:** 0.00 metros

**Barranco:** 0.00 metros

**Caudal Actual:** 151.44 m<sup>3</sup>/s

**Condición:** Alerta Amarilla

**Pronóstico:** Ascensos

**Periodo:** 14 al 16, 17 al 18 octubre

**Río San Juan del Oro: El Molino**

**Nivel Actual:** metros

**Barranco:** metros

**Caudal Actual:** 1.73 m<sup>3</sup>/s

**Condición:** Alerta Amarilla

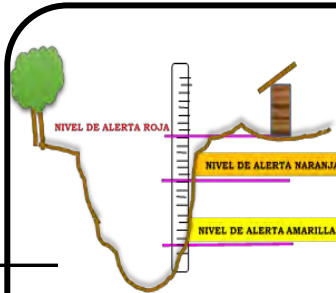
**Pronóstico:** Ascensos

**Periodo:** 14 al 16, 17 al 18 octubre

	9/10/2024	10/10/2024	11/10/2024	12/10/2024	13/10/2024	14/10/2024
<b>Nivel El Puente</b>	1.22	0.99	0.00			
<b>Caudal El Puente</b>	181.91	171.90	151.44	222.04	207.78	205.63
<b>Caudal El Molino</b>	3.37	3.90	1.73	11.78	29.76	31.91

**IMPORTANTE:** En general se espera el siguiente comportamiento:

Ubicación	Poblados cercanos	Pronóstico Hidrológico		Análisis Hidrológico
		Periodo de ocurrencia	Pronóstico	
Ríos de la cuenca alta y media	El Puente, El Molino y comunidades cercanas.	14 al 16, 17 al 18 octubre	Ascensos	Se presentarán condiciones necesarias para generar ascensos de nivel
Ríos de la cuenca baja		14 al 16, 17 al 18 octubre	Ascensos	Se presentarán condiciones necesarias para generar ascensos de nivel



**ACLARACION DE ALERTAS HIDROLOGICAS**

**ALERTA AMARILLA**

Es el estado normal de los Ríos donde la intensidad y persistencia de lluvias es baja, por lo tanto no existe riesgo a desbordes.

**ALERTA NARANJA.**

Se declara cuando la tendencia ascendente de los niveles de los ríos y la persistencia e intensidad de las lluvias indican la posibilidad de presentar desbordes en las próximas horas. (Para el uso de navegación esta alerta significa que es posible navegar).

**ALERTA ROJA.**

Se declara cuando el nivel de los Ríos alcanzan alturas críticas que hacen inminente el desborde, o cuando ya se ha iniciado la inundación.

**GLOSARIO**

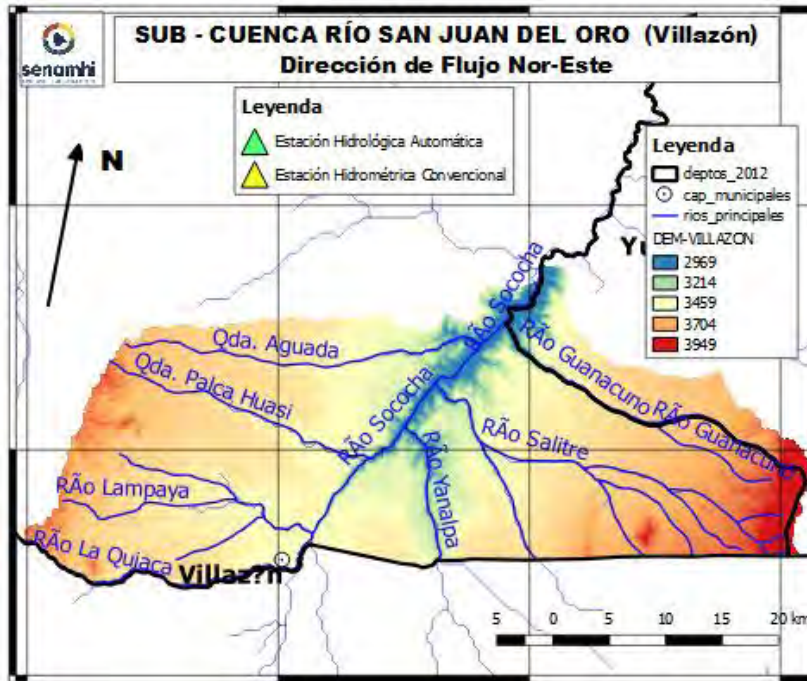
**Barranco** = Significa cuantos metros falta para desbordar

**Pronostico**= Es la probabilidad de la predicción futura de los Ríos a partir de las modelaciones hidrológicas

Estacion Hidrometrica que genera pronostico

## SUB - CUENCA DEL RÍO SAN JUAN DEL ORO (Villazón)

*Viernes 11 de octubre de 2024*



**Río San Juan del Oro: Villazón**

**Nivel Actual:** metros

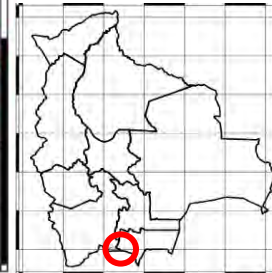
**Barranco:** metros

**Caudal Actual:** 2.38 m<sup>3</sup>/s

**Condición:** Alerta Amarilla

**Pronóstico:** Ascensos

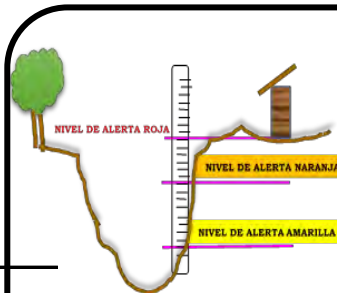
**Periodo:** 14 al 16, 17 al 18 octubre



	9/10/2024	10/10/2024	11/10/2024	12/10/2024	13/10/2024	14/10/2024
<b>Nivel Villazon</b>						
<b>Caudal Villazón</b>	6.72	5.08	2.38	27.43	99.04	125.88

**IMPORTANTE:** En general se espera el siguiente comportamiento:

Ubicación	Poblados cercanos	Pronóstico Hidrológico		Análisis Hidrológico
		Periodo de ocurrencia	Pronóstico	
Ríos de la cuenca alta y media	Villazón y comunidades cercanas.	14 al 16, 17 al 18 octubre	Ascensos	Se presentarán condiciones necesarias para generar ascensos de nivel
Ríos de la cuenca baja		14 al 16, 17 al 18 octubre	Ascensos	Se presentarán condiciones necesarias para generar ascensos de nivel



### ACLARACION DE ALERTAS HIDROLOGICAS

#### ALERTA AMARILLA

Es el estado normal de los Ríos donde la intensidad y persistencia de lluvias es baja, por lo tanto no existe riesgo a desbordes.

#### ALERTA NARANJA.

Se declara cuando la tendencia ascendente de los niveles de los ríos y la persistencia e intensidad de las lluvias indican la posibilidad de presentar desbordes en las próximas horas. (Para el uso de navegación esta alerta significa que es posible navegar).

#### ALERTA ROJA.

Se declara cuando el nivel de los Ríos alcanzan alturas críticas que hacen inminente el desborde, o cuando ya se ha iniciado la inundación.

### GLOSARIO

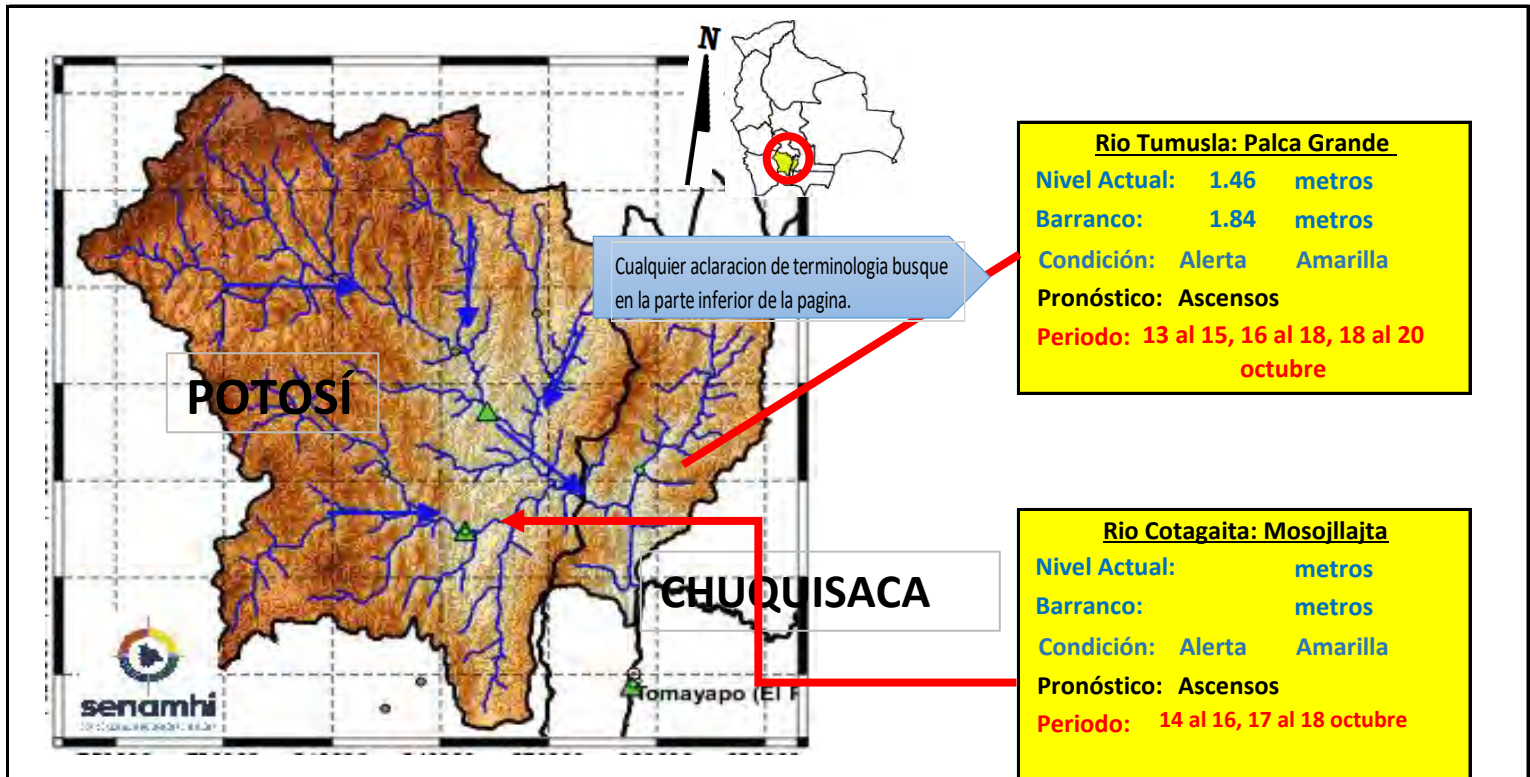
**Barranco** = Significa cuantos metros falta para desbordar

**Pronostico**= Es la probabilidad de la predicción futura de los Ríos a partir de las modelaciones hidrológicas

Estacion Hidrometrica que genera pronostico


## CUENCA RÍO COTAGAITA

**Viernes 11 de octubre de 2024**



**IMPORTANTE:** En general se espera el siguiente comportamiento:

Ubicación	Poblados cercanos	Pronóstico Hidrológico		Análisis Hidrológico
		Periodo de ocurrencia	Pronóstico	
Ríos de la cuenca alta y media	Tomave, Porco, Atocha, Cotagaita, Villa Abecia, Camargo, Palca Grande	14 al 16, 17 al 18 octubre	Ascensos	Se presentarán condiciones necesarias para generar ascensos de nivel
Ríos de la cuenca baja	y comunidades cercanas	13 al 15, 16 al 18, 18 al 20 octubre	Ascensos	Se presentarán condiciones necesarias para generar ascensos de nivel



**ACLARACION DE ALERTAS HIDROLOGICAS**

**ALERTA AMARILLA**

Es el estado normal de los Ríos donde la intensidad y persistencia de lluvias es baja, por lo tanto no existe riesgo a desbordes.

**ALERTA NARANJA.**

Se declara cuando la tendencia ascendente de los niveles de los ríos y la persistencia e intensidad de las lluvias indican la posibilidad de presentar desbordes en las próximas horas. (Para el uso de navegación esta alerta significa que es posible navegar).


**ALERTA ROJA.**

Se declara cuando el nivel de los Ríos alcanzan alturas críticas que hacen inminente el desborde, o cuando ya se ha iniciado la inundación.

**GLOSARIO**

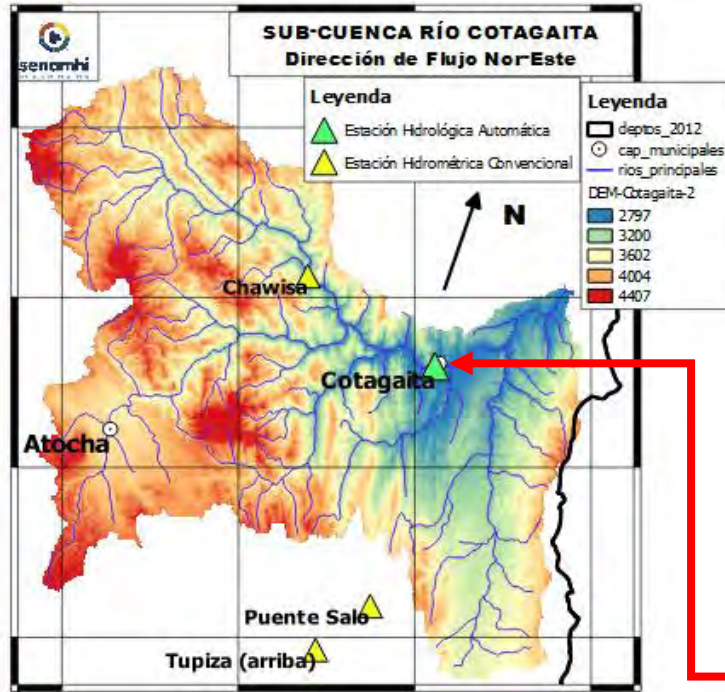
**Barranco** = Significa cuantos metros falta para desbordar

**Pronostico**= Es la probabilidad de la predicción futura de los Ríos a partir de las modelaciones hidrológicas

 Estacion Hidrometrica que genera pronostico

# CUENCA DEL RÍO COTAGAITA

Viernes 11 de octubre de 2024



**Río Atocha: Chawisa**

Nivel Actual: 0.00 metros

Barranco: metros

Condición: Alerta Amarilla

Pronóstico: Ascensos

Periodo: 14 al 16, 17 al 18 octubre

**Río Cotagaita: Mosojllajta**

Nivel Actual: 0.00 metros

Barranco: metros

Condición: Alerta Amarilla

Pronóstico: Ascensos

Periodo: 14 al 16, 17 al 18 octubre

	9/10/2024	10/10/2024	11/10/2024	12/10/2024	13/10/2024	14/10/2024
Nivel Cotagaita	0.00	0.00	0.00			
Nivel Chawisa	0.00	0.00	0.00			

Ubicación	Poblados cercanos	Pronóstico Hidrológico		Análisis Hidrológico
		Periodo de ocurrencia	Pronóstico	
Ríos de la cuenca alta y media	Chawisa, Cotagaita y comunidades cercanas	14 al 16, 17 al 18 octubre	Ascensos	Se presentarán condiciones necesarias para generar ascensos de nivel
Ríos de la cuenca baja		14 al 16, 17 al 18 octubre	Ascensos	Se presentarán condiciones necesarias para generar ascensos de nivel

**ACLARACION DE ALERTAS HIDROLOGICAS**

**ALERTA AMARILLA**  
Es el estado normal de los Ríos donde la intensidad y persistencia de lluvias es baja, por lo tanto no existe riesgo a desbordes.

**ALERTA NARANJA**  
Se declara cuando la tendencia ascendente de los niveles de los ríos y la persistencia e intensidad de las lluvias indican la posibilidad de presentar desbordes en las próximas horas. (Para el uso de navegación esta alerta significa que es posible navegar).

**ALERTA ROJA**  
Se declara cuando el nivel de los Ríos alcanzan alturas críticas que hacen inminente el desborde, o cuando ya se ha iniciado la inundación.

**GLOSARIO**

**Barranco** = Significa cuantos metros falta para desbordar

**Pronostico** = Es la probabilidad de la predicción futura de los Ríos a partir de las modelaciones hidrológicas

Estacion Hidrometrica que genera pronostico

MINISTERIO MEDIO AMBIENTE Y AGUA

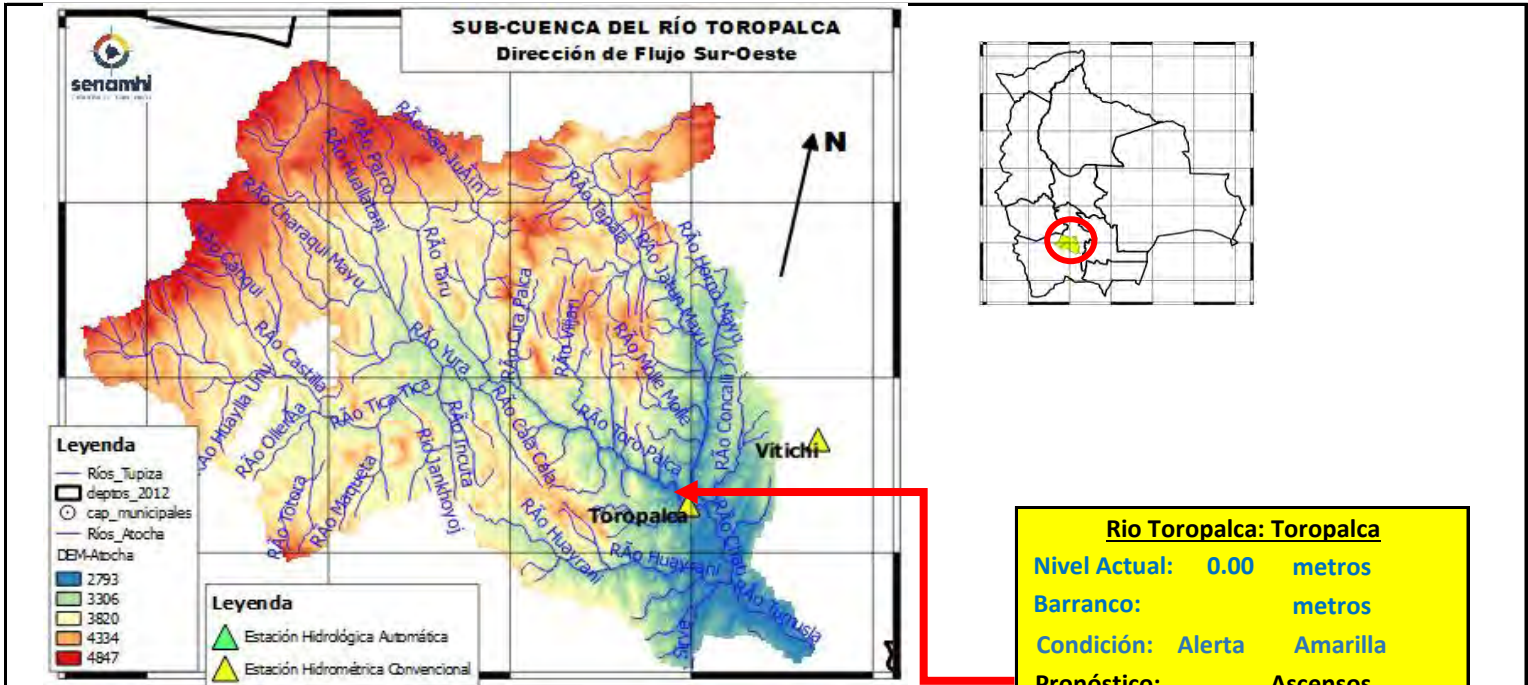
SERVICIO NACIONAL DE METEOROLOGÍA E HIDROLOGÍA

Calle Reyes Ortiz No 41 – Fax 591 – 2 – 2392413 - Telefono: 2355824 – 2129586 Web: www.senamhi.gob.bo / e-mail: dirmethi@senamhi.gob.bo

La Paz - Bolivia

# CUENCA DEL RÍO TOROPALCA

**Viernes 11 de octubre de 2024**



**Rio Toropalca: Toropalca**

Nivel Actual: 0.00 metros

Barranco: metros

Condición: Alerta Amarilla

Pronóstico: Ascensos

Periodo: 14 al 16, 17 al 18 octubre

	9/10/2024	10/10/2024	11/10/2024	12/10/2024	13/10/2024	14/10/2024
Nivel Toropalca	0.00	0.00	0.00			

Ubicación	Poblados cercanos	Pronóstico Hidrológico		Análisis Hidrológico
		Periodo de ocurrencia	Pronóstico	
Ríos de la cuenca alta y media	Atocha, Toropalca y comunidades cercanas	14 al 16, 17 al 18 octubre	Ascensos	Se presentarán condiciones necesarias para generar ascensos de nivel
Ríos de la cuenca baja		14 al 16, 17 al 18 octubre	Ascensos	Se presentarán condiciones necesarias para generar ascensos de nivel

**ACLARACION DE ALERTAS HIDROLOGICAS**

**ALERTA AMARILLA**  
Es el estado normal de los Ríos donde la intensidad y persistencia de lluvias es baja, por lo tanto no existe riesgo a desbordes.

**ALERTA NARANJA.**  
Se declara cuando la tendencia ascendente de los niveles de los ríos y la persistencia e intensidad de las lluvias indican la posibilidad de presentar desbordes en las próximas horas. (Para el uso de navegación esta alerta significa que es posible navegar).

**ALERTA ROJA.**  
Se declara cuando el nivel de los Ríos alcanzan alturas críticas que hacen inminente el desborde, o cuando ya se ha iniciado la inundación.

**GLOSARIO**

**Barranco** = Significa cuantos metros falta para desbordar

**Pronostico**= Es la probabilidad de la prediccion futura de los Ríos a partir de las modelaciones hidrológicas

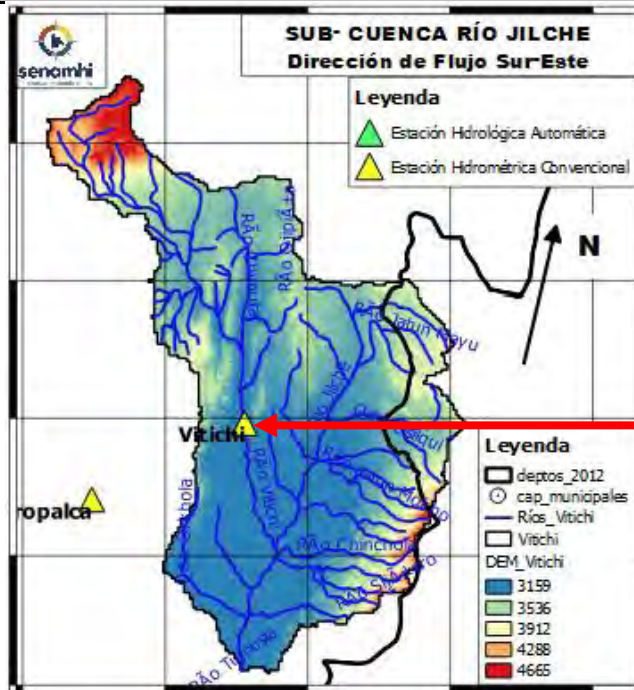
Estacion Hidrometrica que genera pronostico

MINISTERIO MEDIO AMBIENTE Y AGUA

SERVICIO NACIOANL DE METEOROLOGÍA E HIDROLOGÍA

## SUB - CUENCA DEL RÍO JILCHE

**Viernes 11 de octubre de 2024**



**Río Jilche: Vitichi**

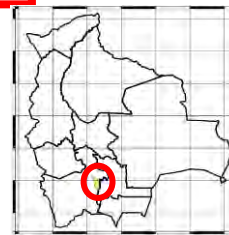
Nivel Actual: 0.00 metros

Barranco: metros

Condición: Alerta Amarilla

Pronóstico: Ascensos

Periodo: 14 al 16, 17 al 18 octubre



	9/10/2024	10/10/2024	11/10/2024	12/10/2024	13/10/2024	14/10/2024
Nivel Vitichi	0.00	0.00	0.00			

Ubicación	Poblados cercanos	Pronóstico Hidrológico		Análisis Hidrológico
		Periodo de ocurrencia	Pronóstico	
Ríos de la cuenca alta y media	Atocha, Toropalca y comunidades cercanas	14 al 16, 17 al 18 octubre	Ascensos	Se presentarán condiciones necesarias para generar ascensos de nivel
Ríos de la cuenca baja		14 al 16, 17 al 18 octubre	Ascensos	Se presentarán condiciones necesarias para generar ascensos de nivel

**ACLARACION DE ALERTAS HIDROLOGICAS**

**ALERTA AMARILLA**  
Es el estado normal de los Ríos donde la intensidad y persistencia de lluvias es baja, por lo tanto no existe riesgo a desbordes.

**ALERTA NARANJA.**  
Se declara cuando la tendencia ascendente de los niveles de los ríos y la persistencia e intensidad de las lluvias indican la posibilidad de presentar desbordes en las próximas horas. (Para el uso de navegación esta alerta significa que es posible navegar).

**ALERTA ROJA.**  
Se declara cuando el nivel de los Ríos alcanzan alturas críticas que hacen inminente el desborde, o cuando ya se ha iniciado la inundación.

**GLOSARIO**

**Barranco** = Significa cuantos metros falta para desbordar

**Pronostico**= Es la probabilidad de la predicción futura de los Ríos a partir de las modelaciones hidrológicas

Estacion Hidrometrica que genera pronostico

MINISTERIO MEDIO AMBIENTE Y AGUA

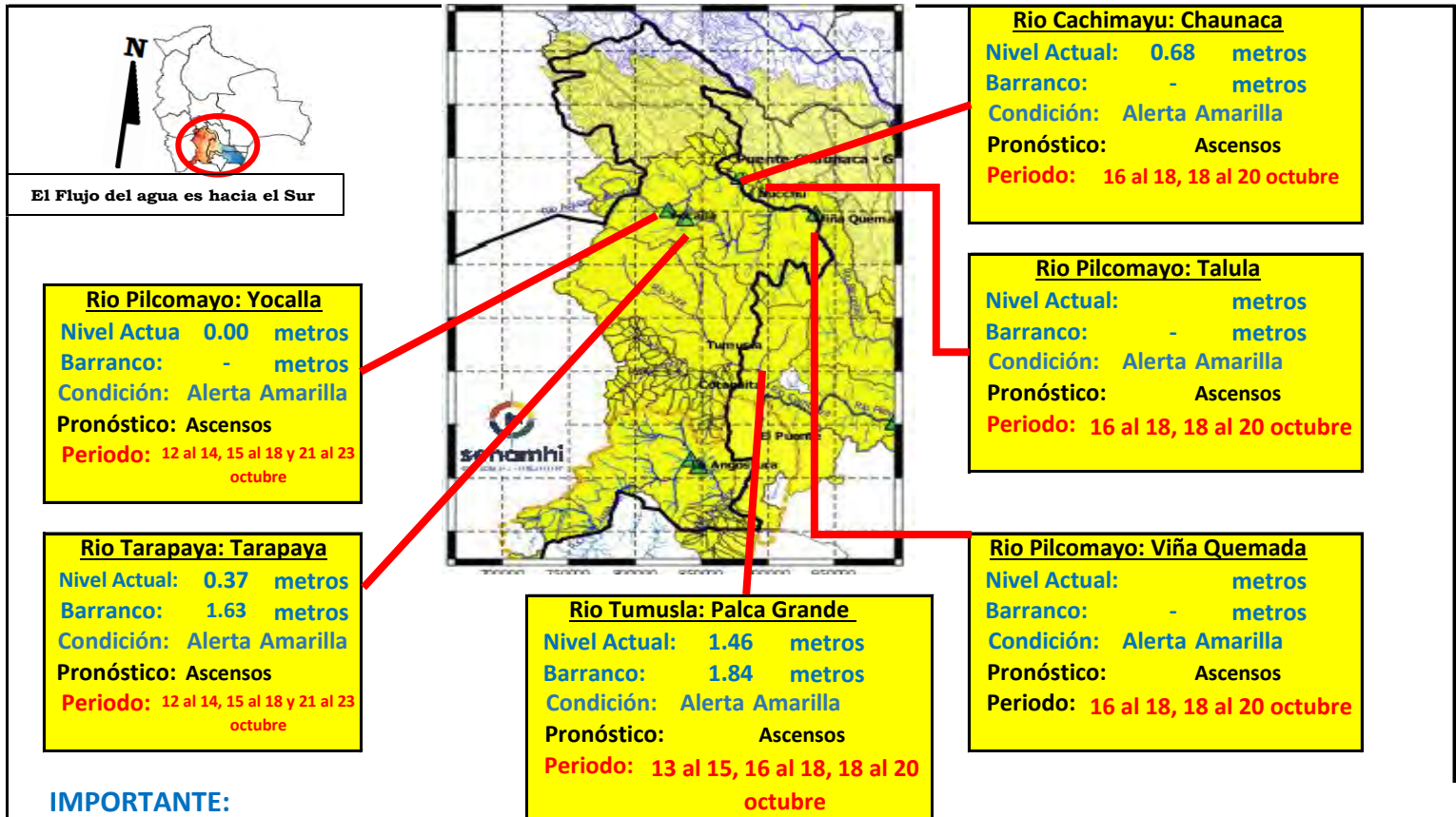
SERVICIO NACIOANL DE METEOROLOGÍA E HIDROLOGÍA

Calle Reyes Ortiz No 41 – Fax 591 – 2 – 2392413 - Telefono: 2355824 – 2129586 Web: www.senamhi.gob.bo / e-mail: dirmethi@senamhi.gob.bo

La Paz - Bolivia

## CUENCA ALTA DEL RÍO PILCOMAYO (POTOSÍ)

**Viernes 11 de octubre de 2024**



**IMPORTANTE:**

Ubicación	Departamento	Pronóstico Hidrológico		Análisis Hidrológico
		Periodo de ocurrencia	Pronóstico	
Ríos de la cuenca alta	Potosí (este)	12 al 14, 15 al 18 y 21 al 23 octubre	Ascensos	Se presentarán condiciones necesarias para generar ascensos de nivel
Ríos de la cuenca media	Chuquisaca	16 al 18, 18 al 20 octubre	Ascensos	Se presentarán condiciones necesarias para generar ascensos de nivel

**NOTA: Para obtener mayor información complementaria sobre lluvias revisar el boletín meteorológico ([www.senamhi.gob.bo](http://www.senamhi.gob.bo))**

**ACLARACION DE ALERTAS HIDROLOGICAS**

**ALERTA AMARILLA**  
Es el estado normal de los Ríos donde la intensidad y persistencia de lluvias es baja, por lo tanto no existe riesgo a desbordes.

**ALERTA NARANJA.**  
Se declara cuando la tendencia ascendente de los niveles de los ríos y la persistencia e intensidad de las lluvias indican la posibilidad de presentar desbordes en las próximas horas. (Para el uso de navegación esta alerta significa que es posible navegar).

**ALERTA ROJA.**  
Se declara cuando el nivel de los Ríos alcanzan alturas críticas que hacen inminente el desborde, o cuando ya se ha iniciado la inundación.

**UMBRALES DE ALERTA EN METROS**

ESTACION	RIO	ALERTA ROJA	ALERTA NARANJA	ALERTA AMARILLA
Tarapaya	Tarapaya	2.00	1.00	0.50
Yocalla	Pilcomayo	-	-	-
Chuquiago	San Juan del Oro	2.80	1.50	0.90
Mosollaita	Cotagaita	1.20	0.60	0.30
Talula	Pilcomayo	3.00	2.50	1.50
Viña Quemada	Pilcomayo	3.50	2.3	1.5
Palca Grande	Tumusla	3.30	2.30	1.30
El Puente	San Juan del Oro	3.80	2.80	1.80
Puente Aruma	Pilcomayo	-	-	-
Villamontes	Pilcomayo	5.00	3.50	2.00

**GLOSARIO**

**Barranco** = Significa cuantos metros falta para desbordar

**Pronóstico** = Es la probabilidad de la predicción futura de los Ríos a partir de las modelaciones hidrológicas

Estacion Hidrometrica que genera pronostico





**senamhi**

SERVICIO NACIONAL DE METEOROLOGÍA E HIDROLOGÍA

**SERVICIO NACIONAL DE METEOROLOGÍA E HIDROLOGÍA  
SENAMHI - BOLIVIA**

**BOLETÍN DE PRONÓSTICO HIDROLÓGICO**

# **CHUQUISACA**

**Cuencas de los ríos: Pilcomayo, Parapetí,  
Grande**



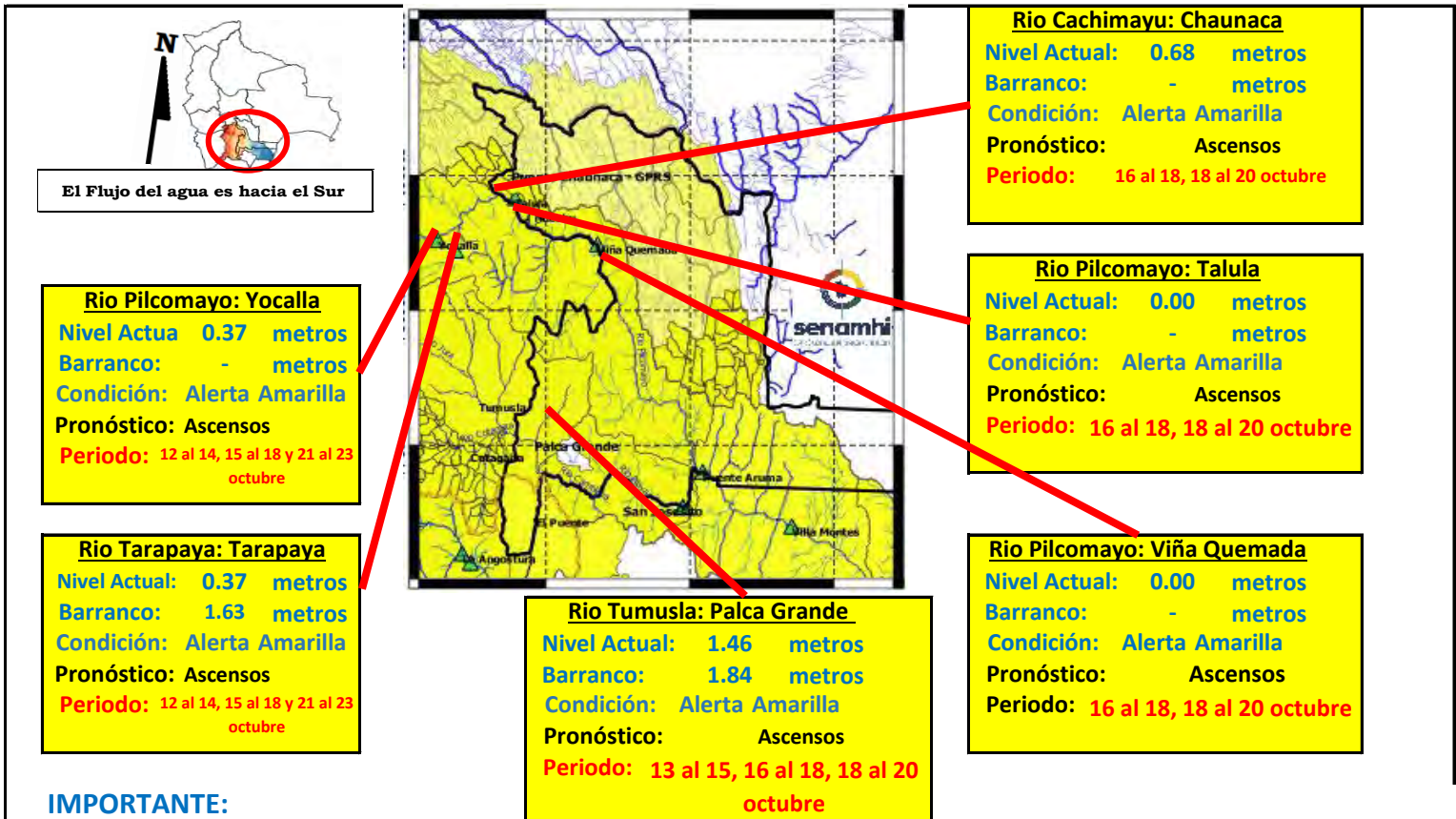
**UNIDAD DE PRONÓSTICOS HIDROLÓGICOS**



ESTADO PLURINACIONAL DE  
**BOLIVIA**

## CUENCAS MEDIA PILCOMAYO (CHUQUISACA)

Viernes 11 de octubre de 2024



**IMPORTANTE:**

Ubicación	Departamento	Pronóstico Hidrológico		Análisis Hidrológico
		Periodo de ocurrencia	Pronóstico	
Ríos de la cuenca alta	Potosí (este)	12 al 14, 15 al 18 y 21 al 23 octubre	Ascensos	Se presentarán condiciones necesarias para generar ascensos de nivel
Ríos de la cuenca media	Chuquisaca	16 al 18, 18 al 20 octubre	Ascensos	Se presentarán condiciones necesarias para generar ascensos de nivel

**NOTA: Para obtener mayor información complementaria sobre lluvias revisar el boletín meteorológico ([www.senamhi.gob.bo](http://www.senamhi.gob.bo))**

**ACLARACION DE ALERTAS HIDROLOGICAS**

**ALERTA AMARILLA**  
Es el estado normal de los Ríos donde la intensidad y persistencia de lluvias es baja, por lo tanto no existe riesgo a desbordes.

**ALERTA NARANJA.**  
Se declara cuando la tendencia ascendente de los niveles de los ríos y la persistencia e intensidad de las lluvias indican la posibilidad de presentar desbordes en las próximas horas. (Para el uso de navegación esta alerta significa que es posible navegar).

**ALERTA ROJA.**  
Se declara cuando el nivel de los Ríos alcanzan alturas críticas que hacen inminente el desborde, o cuando ya se ha iniciado la inundación.

**UMBRALES DE ALERTA EN METROS**

ESTACION	RIO	ALERTA ROJA	ALERTA NARANJA	ALERTA AMARILLA
Tarapaya	Tarapaya	2.00	1.00	0.50
Yocalla	Pilcomayo	-	-	-
Chuquiago	San Juan del Oro	2.80	1.50	0.90
Mosollaita	Cotagaita	1.20	0.60	0.30
Talula	Pilcomayo	3.00	2.50	1.50
Viña Quemada	Pilcomayo	3.50	2.3	1.5
Palca Grande	Tumusla	3.30	2.30	1.30
El Puente	San Juan del Oro	3.80	2.80	1.80
Puente Aruma	Pilcomayo	-	-	-
Villamontes	Pilcomayo	5.00	3.50	2.00

**GLOSARIO**

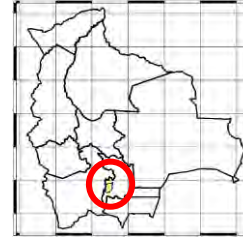
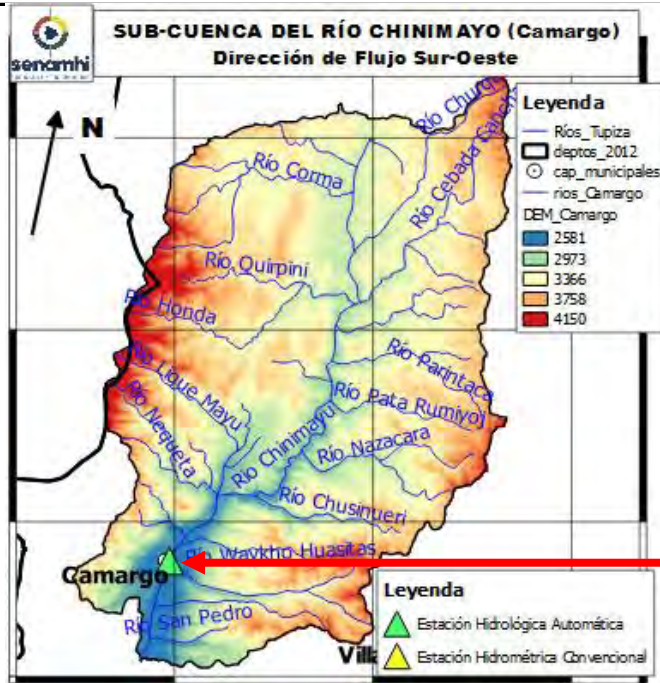
**Barranco** = Significa cuantos metros falta para desbordar

**Pronóstico** = Es la probabilidad de la predicción futura de los Ríos a partir de las modelaciones hidrológicas

▲ Estación Hidrometrica que genera pronostico

## SUB-CUENCA DEL RÍO CHINIMAYU (Camargo)

**Viernes 11 de octubre de 2024**



**Río Chinimayu: Camargo**

**Nivel Actual:** 0.17 metros

**Barranco:** - metros

**Condición:** Alerta Amarilla

**Pronóstico:** Ascensos

**Periodo:** 13 al 15, 16 al 18, 18 al 20 octubre

	9/10/2024	10/10/2024	11/10/2024	12/10/2024	13/10/2024	14/10/2024
Nivel Camargo	0.69	0.24	0.17			

Ubicación	Poblados cercanos	Pronóstico Hidrológico		Análisis Hidrológico
		Periodo de ocurrencia	Pronóstico	
Ríos de la cuenca alta y media	Palca Grande, Camargo y comunidades cercanas	13 al 15, 16 al 18, 18 al 20 octubre	Ascensos	Se presentarán condiciones necesarias para generar ascensos de nivel
Ríos de la cuenca baja		13 al 15, 16 al 18, 18 al 20 octubre	Ascensos	Se presentarán condiciones necesarias para generar ascensos de nivel

**ACLARACION DE ALERTAS HIDROLOGICAS**

**ALERTA AMARILLA**  
Es el estado normal de los Ríos donde la intensidad y persistencia de lluvias es baja, por lo tanto no existe riesgo a desbordes.

**ALERTA NARANJA.**  
Se declara cuando la tendencia ascendente de los niveles de los ríos y la persistencia e intensidad de las lluvias indican la posibilidad de presentar desbordes en las próximas horas. (Para el uso de navegación esta alerta significa que es posible navegar).

**ALERTA ROJA.**  
Se declara cuando el nivel de los Ríos alcanzan alturas críticas que hacen inminente el desborde, o cuando ya se ha iniciado la inundación.

**GLOSARIO**

**Barranco** = Significa cuantos metros falta para desbordar

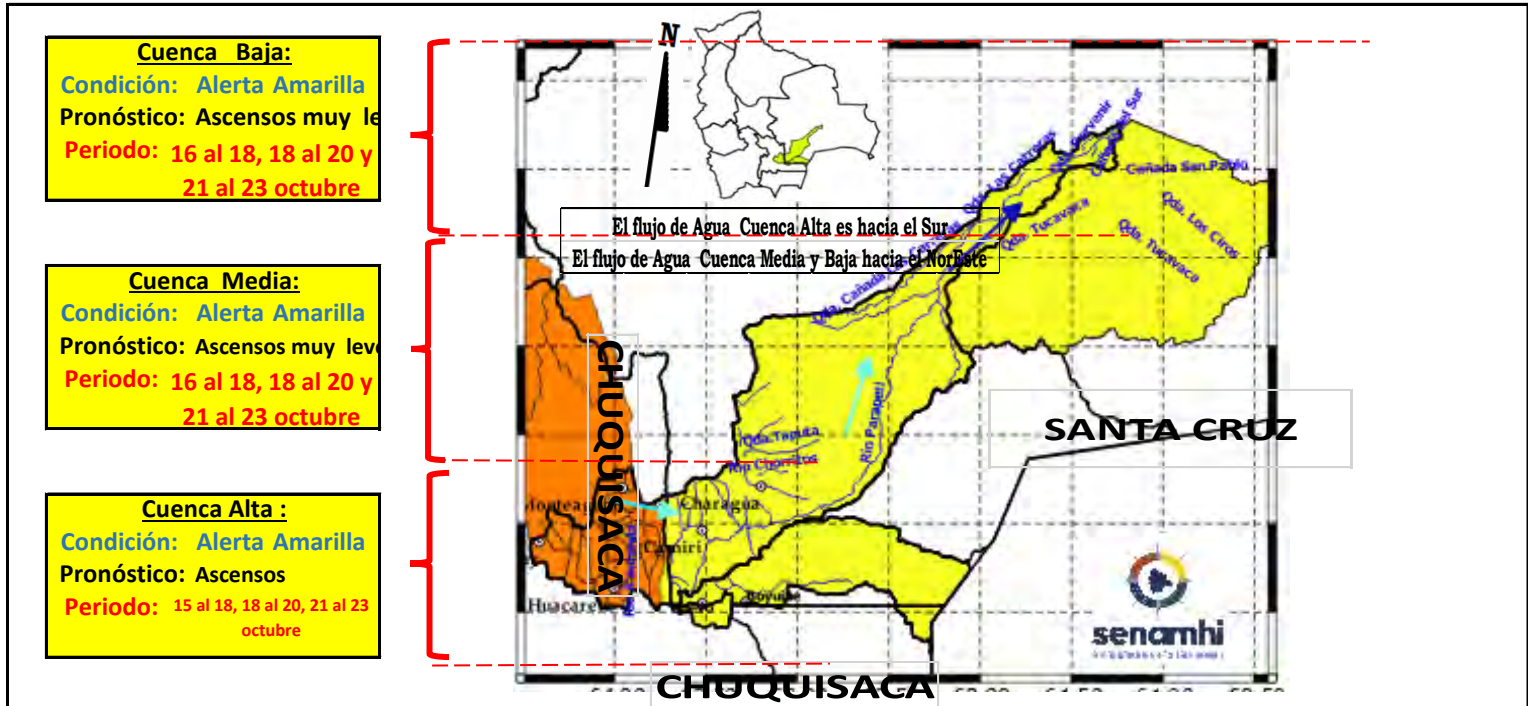
**Pronostico**= Es la probabilidad de la prediccion futura de los Rios a partir de las modelaciones hidrológicas

Estacion Hidrometrica que genera pronostico

MINISTERIO MEDIO AMBIENTE Y AGUA

SERVICIO NACIONAL DE METEOROLOGÍA E HIDROLOGÍA

CUENCA DEL RÍO PARAPETÍ Y CUEVO  
Viernes 11 de octubre de 2024



**Cuenca Baja:**  
Condición: Alerta Amarilla  
Pronóstico: Ascensos muy le  
Periodo: 16 al 18, 18 al 20 y  
21 al 23 octubre

**Cuenca Media:**  
Condición: Alerta Amarilla  
Pronóstico: Ascensos muy lev  
Periodo: 16 al 18, 18 al 20 y  
21 al 23 octubre

**Cuenca Alta :**  
Condición: Alerta Amarilla  
Pronóstico: Ascensos  
Periodo: 15 al 18, 18 al 20, 21 al 23  
octubre

**IMPORTANTE:**

Ubicación	Poblados cercanos	Pronóstico Hidrológico		Análisis Hidrológico
		Periodo de ocurrencia	Pronóstico	
Ríos de la cuenca alta (Chuquisaca)	Monteagudo, Huacareta, Camiri, Cuevo, Charagua, Durango, La Brecha, Yapirda, Rancho Nuevo y comunidades cercanas.	15 al 18, 18 al 20, 21 al 23 octubre	Ascensos	Se presentarán condiciones necesarias para generar ascensos de nivel
Ríos de la cuenca media y baja (Santa Cruz)		16 al 18, 18 al 20 y 21 al 23 octubre	Ascensos muy leves	Se presentarán condiciones necesarias para generar ascensos de nivel

**NOTA: Para obtener mayor información complementaria sobre lluvias revisar el boletín meteorológico ([www.senamhi.gob.bo](http://www.senamhi.gob.bo))**

**ACLARACION DE ALERTAS HIDROLOGICAS**

**ALERTA AMARILLA**  
Es el estado normal de los Ríos donde la intensidad y persistencia de lluvias es baja, por lo tanto no existe riesgo a desbordes.

**ALERTA NARANJA.**  
Se declara cuando la tendencia ascendente de los niveles de los ríos y la persistencia e intensidad de las lluvias indican la posibilidad de presentar desbordes en las próximas horas. (Para el uso de navegación esta alerta significa que es posible navegar).

**ALERTA ROJA.**  
Se declara cuando el nivel de los Ríos alcanzan alturas críticas que hacen inminente el desborde, o cuando ya se ha iniciado la inundación.

**GLOSARIO**

**Barranco** = Significa cuantos metros falta para desbordar

**Pronostico**= Es la probabilidad de la prediccion futura de los Ríos a partir de las modelaciones hidrologicas

▲ Estacion Hidrometrica que genera pronostico



**senamhi**

SERVICIO NACIONAL DE METEOROLOGÍA E HIDROLOGÍA

**SERVICIO NACIONAL DE METEOROLOGÍA E HIDROLOGÍA  
SENAMHI - BOLIVIA**

**BOLETÍN DE PRONÓSTICO HIDROLÓGICO**

**TARIJA**

**Cuencas de los ríos: Pilcomayo, Bermejo,  
Guadalquivir.**

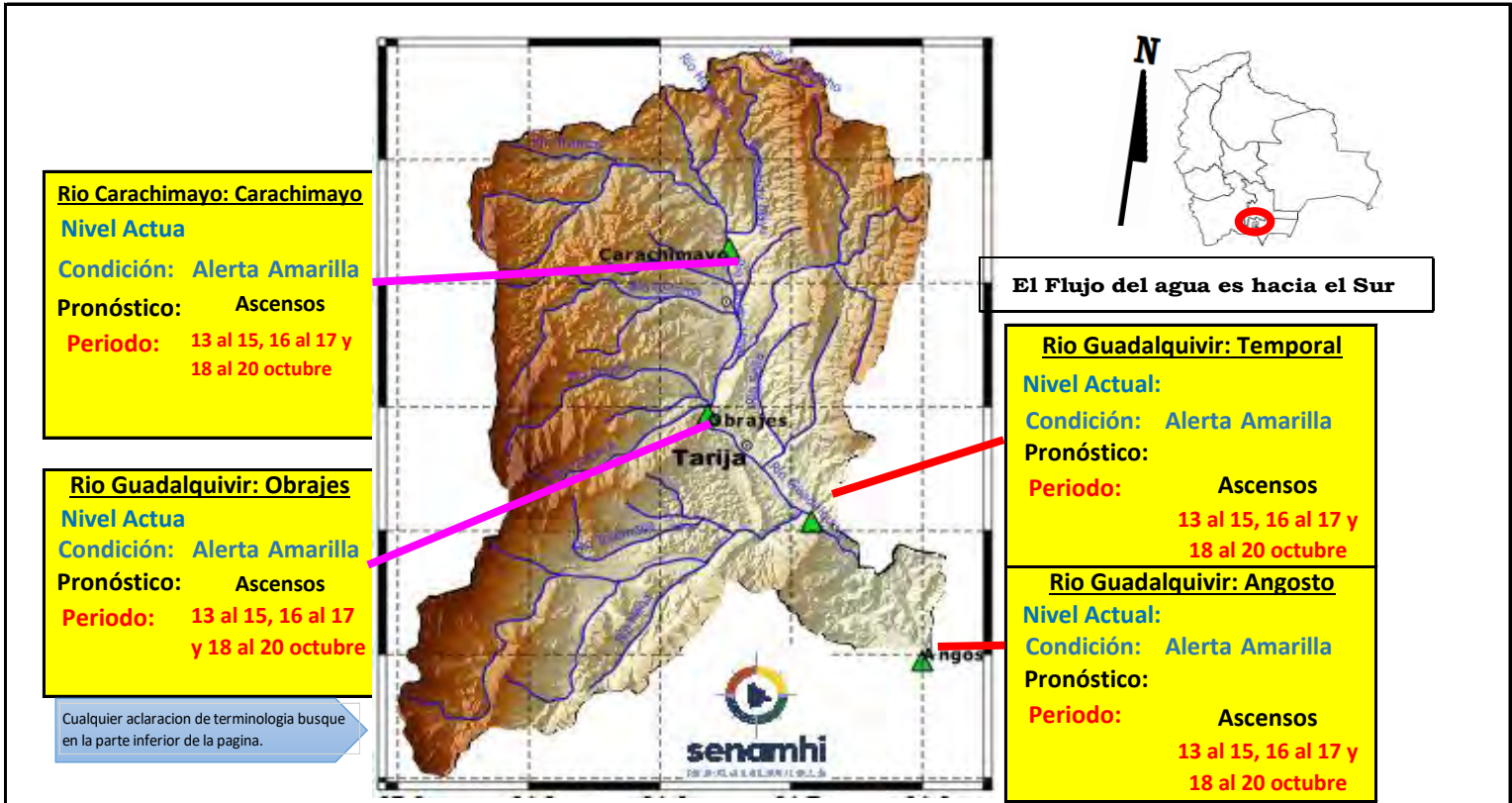


**UNIDAD DE PRONÓSTICOS HIDROLÓGICOS**



## CUENCA DEL RÍO GUADALQUIVIR

Viernes 11 de octubre de 2024



**IMPORTANTE:** En general se espera el siguiente comportamiento:

Ubicación	Poblados cercanos	Pronóstico Hidrológico		Análisis Hidrológico
		Periodo de ocurrencia	Pronóstico	
Ríos de la cuenca alta, media y baja	Villa San Lorenzo, Carachimayo, Obrajes, Temporal, Angosto y comunidades cercanas	13 al 15, 16 al 17 y 18 al 20 octubre	Ascensos	Se presentarán condiciones necesarias para generar ascensos de nivel

**NOTA:** Para obtener mayor información complementaria sobre lluvias revisar el boletín meteorológico ([www.senamhi.gob.bo](http://www.senamhi.gob.bo))

**ACLARACION DE ALERTAS HIDROLOGICAS**

**ALERTA AMARILLA**

Es el estado normal de los Rios donde la intensidad y persistencia de lluvias es baja, por lo tanto no existe riesgo a desbordes.

**ALERTA NARANJA.**

Se declara cuando la tendencia ascendente de los niveles de los rios y la persistencia e intensidad de las lluvias indican la posibilidad de presentar desbordes en las próximas horas. (Para el uso de navegación esta alerta significa que es posible navegar).

**ALERTA ROJA.**

Se declara cuando el nivel de los Rios alcanzan alturas criticas que hacen inminente el desborde, o cuando ya se ha iniciado la inundación.

**GLOSARIO**

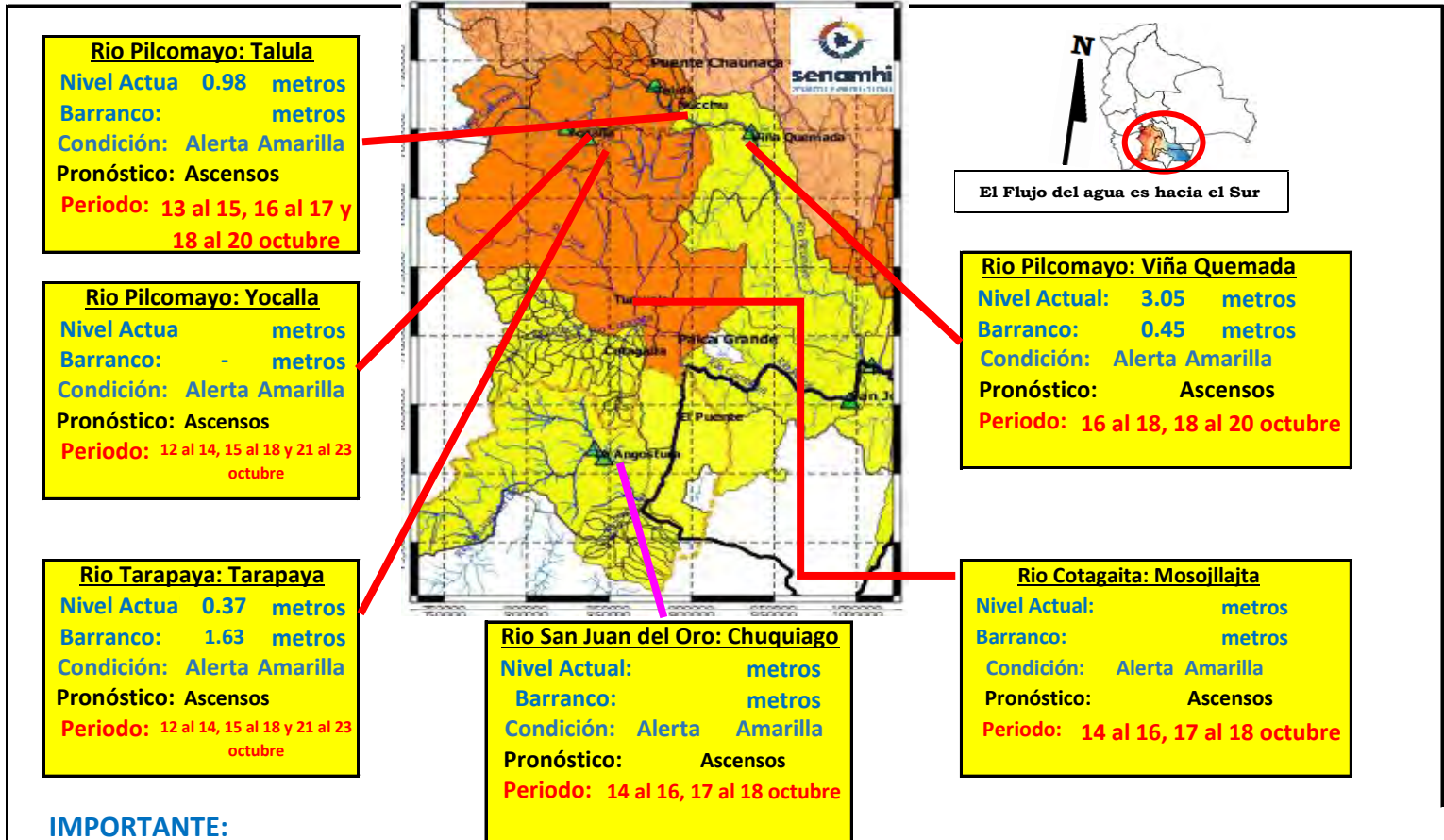
**Barranco** = Significa cuantos metros falta para desbordar

**Pronostico**= Es la probabilidad de la prediccion futura de los Rios a partir de las modelaciones hidrológicas

▲ Estacion Hidrometrica que genera pronostico

## CUENCA DEL RÍO PILCOMAYO (PARTE 1)

*Viernes 11 de octubre de 2024*



**IMPORTANTE:**

Ubicación	Departamento	Pronóstico Hidrológico		Análisis Hidrológico
		Periodo de ocurrencia	Pronóstico	
Ríos de la cuenca alta	Potosí (este)	14 al 16, 17 al 18 octubre	Ascensos	Se presentarán condiciones necesarias para generar ascensos de nivel
Ríos de la cuenca media	Chuquisaca	16 al 18, 18 al 20 octubre	Ascensos	Se presentarán condiciones necesarias para generar ascensos de nivel

**NOTA: Para obtener mayor información complementaria sobre lluvias revisar el boletín meteorológico ([www.senamhi.gob.bo](http://www.senamhi.gob.bo))**

**ACLARACION DE ALERTAS HIDROLOGICAS**

**ALERTA AMARILLA**  
Es el estado normal de los Ríos donde la intensidad y persistencia de lluvias es baja, por lo tanto no existe riesgo a desbordes.

**ALERTA NARANJA.**  
Se declara cuando la tendencia ascendente de los niveles de los ríos y la persistencia e intensidad de las lluvias indican la posibilidad de presentar desbordes en las próximas horas. (Para el uso de navegación esta alerta significa que es posible navegar).

**ALERTA ROJA.**  
Se declara cuando el nivel de los Ríos alcanzan alturas críticas que hacen inminente el desborde, o cuando ya se ha iniciado la inundación.

**UMBRALES DE ALERTA EN METROS**

ESTACION	RIO	ALERTA ROJA	ALERTA NARANJA	ALERTA AMARILLA
Tarapaya	Tarapaya	2.00	1.00	0.50
Yocalla	Pilcomayo	-	-	-
Chuquiago	San Juan del Oro	2.80	1.50	0.90
Mosojllajta	Cotagaita	1.20	0.60	0.30
Talula	Pilcomayo	3.00	2.50	1.50
Viña Quemada	Pilcomayo	3.50	2.3	1.5
Palca Grande	Tumusla	3.30	2.30	1.30
El Puente	San Juan del Oro	3.80	2.80	1.80
Puente Aruma	Pilcomayo	-	-	-
Villamontes	Pilcomayo	5.00	3.50	2.00

**GLOSARIO**

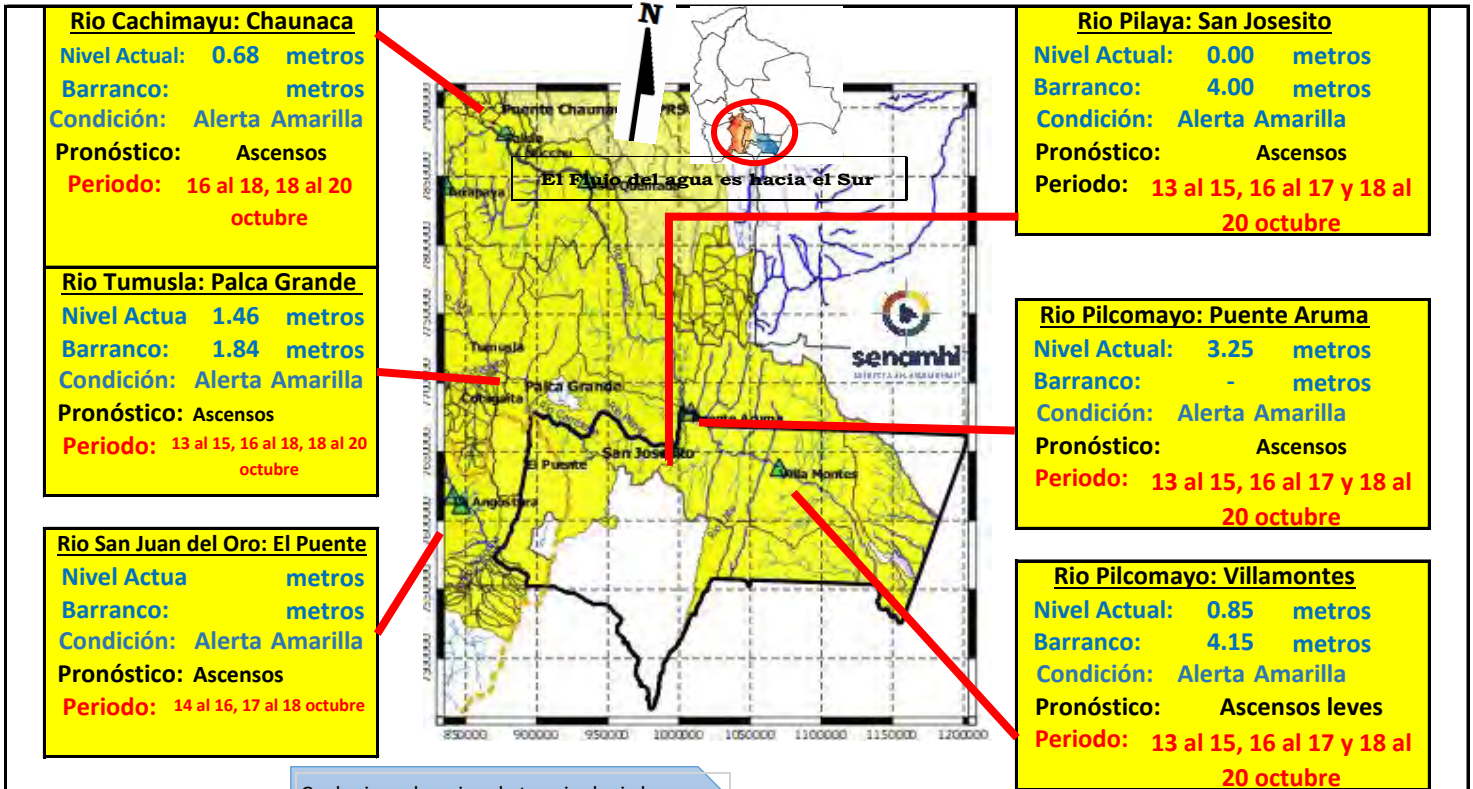
**Barranco** = Significa cuantos metros falta para desbordar

**Pronostico** = Es la probabilidad de la predicción futura de los Ríos a partir de las modelaciones hidrológicas

Estación Hidrometrica que genera pronostico

## CUENCA DEL RÍO PILCOMAYO (PARTE 2)

**Viernes 11 de octubre de 2024**



Cualquier aclaracion de terminologia busque en la parte inferior de la pagina.

### IMPORTANTE:

Ubicación	Departamento	Pronóstico Hidrológico		Análisis Hidrológico
		Periodo de ocurrencia	Pronóstico	
Ríos de la cuenca baja	Tarija	13 al 15, 16 al 17 y 18 al 20 octubre	Ascensos leves	Se presentarán condiciones necesarias para generar ascensos de nivel

**NOTA: Para obtener mayor información complementaria sobre lluvias revisar el boletín meteorológico ([www.senamhi.gob.bo](http://www.senamhi.gob.bo))**

#### ACLARACION DE ALERTAS HIDROLOGICAS

**ALERTA AMARILLA**  
Es el estado normal de los Ríos donde la intensidad y persistencia de lluvias es baja, por lo tanto no existe riesgo a desbordes.

**ALERTA NARANJA.**  
Se declara cuando la tendencia ascendente de los niveles de los ríos y la persistencia e intensidad de las lluvias indican la posibilidad de presentar desbordes en las próximas horas. (Para el uso de navegación esta alerta significa que es posible navegar).

**ALERTA ROJA.**  
Se declara cuando el nivel de los Ríos alcanzan alturas críticas que hacen inminente el desborde, o cuando ya se ha iniciado la inundación.

UMBRALES DE ALERTA EN METROS				
ESTACION	RIO	ALERTA ROJA	ALERTA NARANJA	ALERTA AMARILLA
Tarapaya	Tarapaya	2.00	1.00	0.50
Yacalla	Pilcomayo	-	-	-
Chiquiagu	San Juan del Oro	2.80	1.50	0.90
Mosojilga	Cotagaita	1.20	0.60	0.30
Talula	Pilcomayo	3.00	2.50	1.50
Viña Quemada	Pilcomayo	3.50	2.3	1.5
Palca Grande	Tumusla	3.30	2.30	1.30
El Puente	San Juan del Oro	3.80	2.80	1.80
Puente Aruma	Pilcomayo	-	-	-
Villamontes	Pilcomayo	5.00	3.50	2.00

**GLOSARIO**

**Barranco** = Significa cuantos metros falta para desbordar

**Pronóstico** = Es la probabilidad de la predicción futura de los Ríos a partir de las modelaciones hidrológicas

Estacion Hidrometrica que genera pronostico



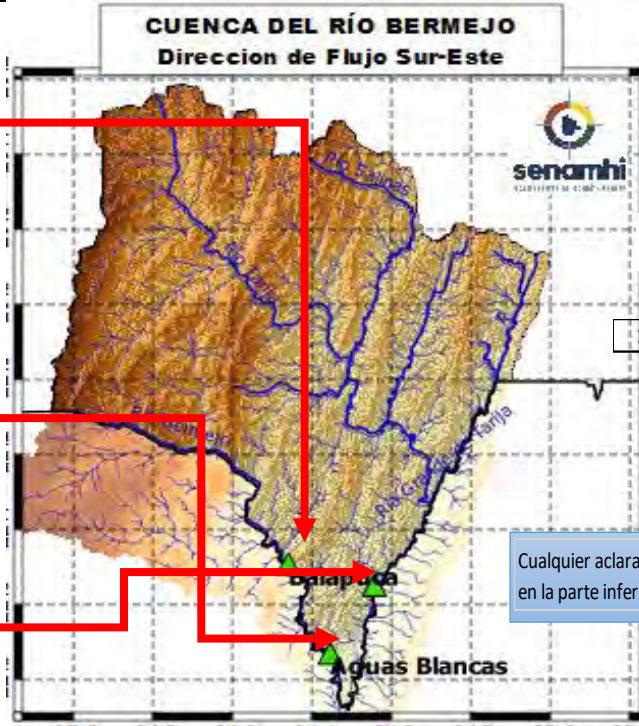
# CUENCA DEL RÍO BERMEJO

*Viernes 11 de octubre de 2024*

**Estacion: Balapuca Río Bermejo**  
**Nivel Actual:** 0 m  
**Barranco:** 13.9 m  
**Condición:** **Amarilla**  
**Pronóstico:** Ascensos leves  
**Periodo:** 13 al 15, 16 al 17  
 y 18 al 20 octubre

**Estacion: Aguas Blancas Río Bermejo**  
**Nivel Actual:** 1.45 m  
**Barranco:** 6.15 m  
**Condición:** **Amarilla**  
**Pronóstico:** Ascensos leves  
**Periodo:** 13 al 15, 16 al 17  
 y 18 al 20 octubre

**Estacion: San Telmo Río grande de Tarija**  
**Nivel Actual:** 0.53  
**Barranco:** 7.62  
**Condición:** **Amarilla**  
**Pronóstico:** Ascensos leves  
**Periodo:** 13 al 15, 16 al 17  
 y 18 al 20 octubre



Cualquier aclaración de terminología busque en la parte inferior de la página.

Ubicación	Poblados cercanos	Pronóstico Hidrológico		Análisis Hidrológico
		Periodo de ocurrencia	Pronóstico	
Ríos de la cuenca alta	Entre Ríos, Pucara, Salinas y comunidades cercanas	13 al 15, 16 al 17 y 18 al 20 octubre	Ascensos leves	Se presentarán condiciones necesarias para generar ascensos de nivel
Ríos de la cuenca media	Pampa Grande, Padcaya, Emborozu y comunidades cercanas	13 al 15, 16 al 17 y 18 al 20 octubre	Ascensos leves	Se presentarán condiciones necesarias para generar ascensos de nivel
Ríos de la cuenca baja	La Goma, Barredero, Bermejo, Naranjitos y comunidades cercanas	13 al 15, 16 al 17 y 18 al 20 octubre	Ascensos leves	Se presentarán condiciones necesarias para generar ascensos de nivel

**NOTA:** Para obtener mayor información complementaria sobre lluvias revisar el boletín meteorológico ([www.senamhi.gob.bo](http://www.senamhi.gob.bo))

**ACLARACION DE ALERTAS HIDROLOGICAS**

**ALERTA AMARILLA**  
Es el estado normal de los Ríos donde la intensidad y persistencia de lluvias es baja, por lo tanto no existe riesgo a desbordes.

**ALERTA NARANJA.**  
Se declara cuando la tendencia ascendente de los niveles de los ríos y la persistencia e intensidad de las lluvias indican la posibilidad de presentar desbordes en las próximas horas. (Para el uso de navegación esta alerta significa que es posible navegar).

**ALERTA ROJA.**  
Se declara cuando el nivel de los Ríos alcanzan alturas críticas que hacen inminente el desborde, o cuando ya se ha iniciado la inundación.

**GLOSARIO**

**Barranco** = Significa cuantos metros falta para desbordar

**Pronostico**= Es la probabilidad de la predicción futura de los Ríos a partir de las modelaciones hidrológicas

Estacion Hidrometrica que genera pronostico